



Silvretta

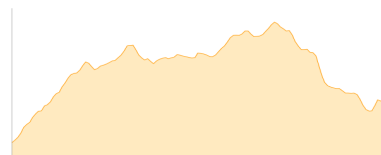
Typ:	Strecke	Gehzeit:	20:27 Stunden
Etappen:	3	Aufstieg:	3011 Hm
Länge:	36.18 km	Abstieg:	2951 Hm
Zeitraum:	26.08.2016 - 28.08.2016		

Etappe 1 26.08.2016 Freitag

Nova Stoba - Madrisella - Tübinger Hütte

Wandern - 877 Hm Aufstieg - 660 Hm Abstieg - **05:35** Stunden Gehzeit - 11.02 km Strecke

Nova Stoba 2010m - Madrisella 2466m - Tübinger Hütte 2194m

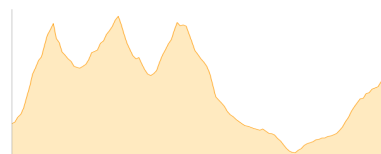


Etappe 2 27.08.2016 Samstag

Tübinger Hütte - Saarbrücker Hütte - Wiesbadener Hütte

Wandern - 1534 Hm Aufstieg - 1291 Hm Abstieg - **09:50** Stunden Gehzeit - 16.87 km Strecke

Tübinger Hütte 2194m - Seelücke 2771m - Saarbrücker Hütte 2538m - Wiesbadener Hütte 2443m

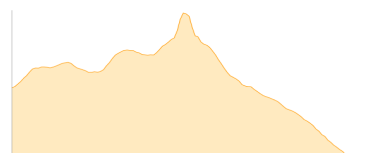


Etappe 3 28.08.2016 Sonntag

Wiesbadener Hütte - Radsattel - Hohes Rad - Bielerhöhe

Wandern - 600 Hm Aufstieg - 1000 Hm Abstieg - **05:00** Stunden Gehzeit - 8.29 km Strecke

Wiesbadener Hütte 2443m - Radsattel 2652m - Hohes Rad 2934m - Bielerhöhe 2037m





Silvretta

Mögliche Unterkünfte

Tübinger Hütte 2194 m, DAV, Dusche: ja, Tel: +43 664 2530450, mobil: +43 664 2530450, Schlafplätze: 124

Saarbrücker Hütte 2538 m, DAV, Dusche: ja, Tel: +43 5558 4235, Schlafplätze: 88

Wiesbadener Hütte 2443 m, DAV, Dusche: ja, Tel: +43 5558 4233, Schlafplätze: 200