



# Trekking.cz

Typ: **Strecke**  
Etappen: **5**  
Länge: **40.44 km**  
Zeitraum: .. - ..

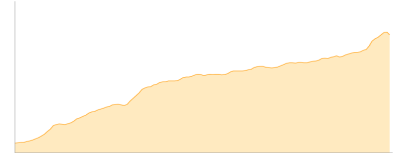
Gehzeit: **21:38 Stunden**  
Aufstieg: **3152 Hm**  
Abstieg: **2767 Hm**

## Etappe 1

### Schladming

Wandern - 422 Hm Aufstieg - 48 Hm Abstieg - **03:15** Stunden Gehzeit - 10.02 km Strecke

Schladming 732m

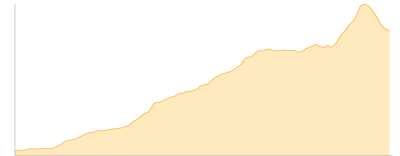


## Etappe 2

### Wehrhofalm

Wandern - 1296 Hm Aufstieg - 349 Hm Abstieg - **06:35** Stunden Gehzeit - 12.42 km Strecke

Wehrhofalm 1036m

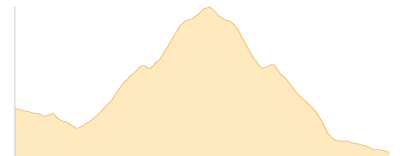


## Etappe 3

### Landawirseehütte

Wandern - 1079 Hm Aufstieg - 1424 Hm Abstieg - **07:20** Stunden Gehzeit - 7.44 km Strecke

Landawirseehütte 1985m

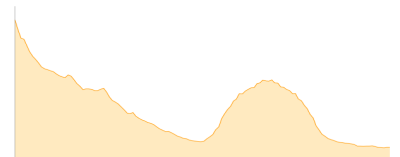


## Etappe 4

### Gollinghütte

Wandern - 355 Hm Aufstieg - 946 Hm Abstieg - **04:25** Stunden Gehzeit - 10.56 km Strecke

Gollinghütte 1642m



Etappe 5: Ruhetag



## **Mögliche Unterkünfte**

Wehrhofalm 1036 m, AV: k.A., Dusche: k.A., Schlafplätze: -

Landawirseehütte 1985 m, ÖAV, Dusche: ja, Tel: +43 676 7785375, mobil: +43 676 7785375, Schlafplätze: 45

Gollinghütte 1642 m, AV: k.A., Dusche: ja, Tel: +43 676 5336288, Schlafplätze: 82

## **Persönliche Anmerkungen**

Schladming Untertal Riesachfall 17:15