



# Familientour Allgäuer Alpen 2016

Typ: **Rundtour**  
Etappen: **4**  
Länge: **42.85 km**  
Zeitraum: .. - ..

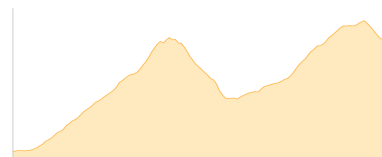
Gehzeit: **22:04 Stunden**  
Aufstieg: **3130 Hm**  
Abstieg: **3131 Hm**

## Etappe 1

### Balderschwang - Staufner Haus

Wandern - 1060 Hm Aufstieg - 512 Hm Abstieg - **05:45** Stunden Gehzeit - 9.71 km Strecke

Balderschwang 1043m - Staufner Haus 1634m

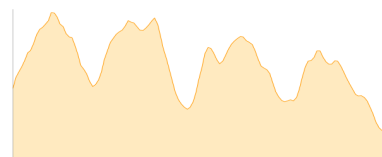


## Etappe 2

### Staufner Haus - Alpe Gund

Wandern - 806 Hm Aufstieg - 920 Hm Abstieg - **05:45** Stunden Gehzeit - 9.47 km Strecke

Staufner Haus 1634m - Alpe Gund 1478m

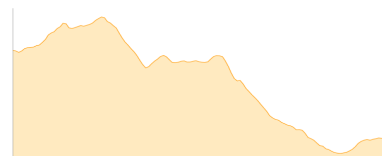


## Etappe 3

### Alpe Gund - Mittag - Otto-Schwegler-Hütte

Wandern - 486 Hm Aufstieg - 917 Hm Abstieg - **05:00** Stunden Gehzeit - 12.29 km Strecke

Alpe Gund 1478m - Mittag 1451m - Otto-Schwegler-Hütte 1070m



## Etappe 4

### Otto-Schwegler-Hütte - Siplingerkopf - Balderschwang

Wandern - 778 Hm Aufstieg - 782 Hm Abstieg - **05:35** Stunden Gehzeit - 11.38 km Strecke

Otto-Schwegler-Hütte 1070m - Siplingerkopf 1746m - Balderschwang 1043m





# Familientour Allgäuer Alpen 2016

## Mögliche Unterkünfte

Staufner Haus 1634 m, DAV, Dusche: k.A., Tel: +49 8386 8255, Schlafplätze: 86

Alpe Gund 1478 m, privat, Dusche: nein, Tel: +49 8323 4921, Schlafplätze: 17

Otto-Schwegler-Hütte 1070 m, DAV, Dusche: k.A., Tel: +49 8321 2509, Schlafplätze: 50