



Wanderung in Schladming

Typ:
Etappen: **3**
Länge: **23.66 km**
Zeitraum: .. - ..

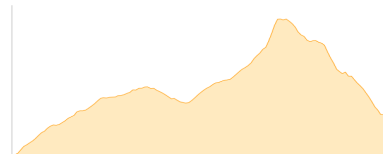
Gehzeit: **15:03 Stunden**
Aufstieg: **2070 Hm**
Abstieg: **2603 Hm**

Etappe 1

Ursprungalm - Keinprechthütte

Wandern - 974 Hm Aufstieg - 716 Hm Abstieg - **05:45** Stunden Gehzeit - 8.69 km Strecke

Ursprungalm 1610m - Keinprechthütte 1872m

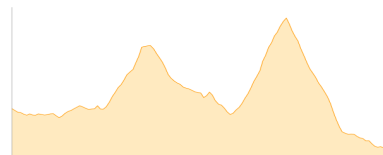


Etappe 2

Keinprechthütte - Gollinghütte

Wandern - 1006 Hm Aufstieg - 1233 Hm Abstieg - **07:00** Stunden Gehzeit - 9.14 km Strecke

Keinprechthütte 1872m - Gollinghütte 1642m

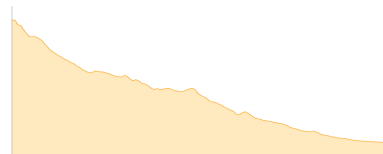


Etappe 3

Gollinghütte - Parkplatz Riesachfälle

Wandern - 90 Hm Aufstieg - 654 Hm Abstieg - **02:20** Stunden Gehzeit - 5.83 km Strecke

Gollinghütte 1642m - Parkplatz Riesachfälle 1074m





Wanderung in Schladming

Mögliche Unterkünfte

Ursprungalm 1610 m, AV: k.A., Dusche: k.A., Schlafplätze: -

Keinprechthütte 1872 m, ÖAV, Dusche: ja, mobil: +43 664 43 303 46, Schlafplätze: 49

Gollinghütte 1642 m, AV: k.A., Dusche: ja, Tel: +43 676 5336288, Schlafplätze: 82