



MHW-BSG 2016 gesamte Runde

Typ: **Rundtour**
Etappen: **6**
Länge: **83.95 km**
Zeitraum: **03.09.2016 - 03.09.2016**

Gehzeit: **45:53 Stunden**
Aufstieg: **6573 Hm**
Abstieg: **6739 Hm**

Etappe 1 03.09.2016 Samstag

Montferthof - Eishof

Wandern - 911 Hm Aufstieg - 459 Hm Abstieg - **05:30** Stunden Gehzeit - 12.33 km Strecke

Montferthof 1458m - Eishof 2076m




Etappe 2

Eishof - Stettiner Hütte - Hochwilde -Südgipfel- - Stettiner Hütte

Hochalpin - 1426 Hm Aufstieg - 634 Hm Abstieg - **07:15** Stunden Gehzeit - 9.91 km Strecke

Eishof 2076m - Stettiner Hütte 2875m - Hochwilde (Südgipfel) 3480m - Stettiner Hütte 2875m

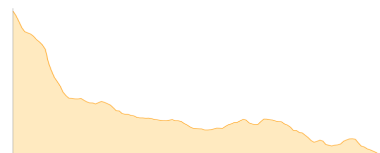


Etappe 3

Stettiner Hütte - Christlhof

Wandern - 453 Hm Aufstieg - 2183 Hm Abstieg - **08:20** Stunden Gehzeit - 19.9 km Strecke

Stettiner Hütte 2875m - Christlhof 1135m

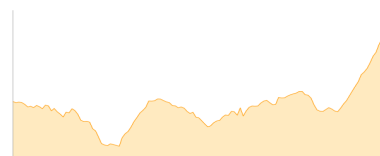


Etappe 4

Christlhof - Bockerhütte

Wandern - 1764 Hm Aufstieg - 1198 Hm Abstieg - **10:50** Stunden Gehzeit - 20.14 km Strecke

Christlhof 1135m - Bockerhütte 1717m



Etappe 5

Bockerhütte - Milchsee - Lodnerhütte

Wandern - 1192 Hm Aufstieg - 664 Hm Abstieg - **06:30** Stunden Gehzeit - 9.56 km Strecke

Bockerhütte 1717m - Milchsee 2550m - Lodnerhütte 2262m



Etappe 6

Lodnerhütte - Montferthof

Wandern - 827 Hm Aufstieg - 1601 Hm Abstieg - **07:30** Stunden Gehzeit - 12.1 km Strecke

Lodnerhütte 2262m - Montferthof 1458m





MHW-BSG 2016 gesamte Runde

Mögliche Unterkünfte

Montferthof 1458 m, AV: k.A., Dusche: k.A., Schlafplätze: -

Eishof 2076 m, privat, Dusche: k.A., Tel: +39 473 420524, mobil: +39 3336 521974, Schlafplätze: -

Stettiner Hütte 2875 m, Autonome Provinz Bozen-Südtirol, Dusche: k.A., Tel: +39 0473 424244, Schlafplätze: 40

Bockerhütte 1717 m, privat, Dusche: k.A., Tel: +39 0349 7707626, Schlafplätze: 40

Lodnerhütte 2262 m, CAI, Dusche: k.A., Tel: +39 0473 967367, Schlafplätze: 56