



Scotland Highlands_Fort William-Inverness

Typ:	Strecke	Gehzeit:	66:44 Stunden
Etappen:	8	Aufstieg:	5472 Hm
Länge:	208.03 km	Abstieg:	5464 Hm
Zeitraum:	.. - ..		

Etappe 1

160922

Wandern - 170 Hm Aufstieg - 152 Hm Abstieg - **03:25** Stunden Gehzeit - 11.84 km Strecke

Camas nan Gall Pier 5m



Etappe 2

160923

Wandern - 965 Hm Aufstieg - 507 Hm Abstieg - **09:45** Stunden Gehzeit - 30.47 km Strecke

Bealach Allt n Chaoruinn 483m



Etappe 3

160924

Wandern - 991 Hm Aufstieg - 1466 Hm Abstieg - **11:40** Stunden Gehzeit - 34.15 km Strecke

Bealach Allt n Chaoruinn 483m - A Chuil 105m - Barisdale Bothy 7m

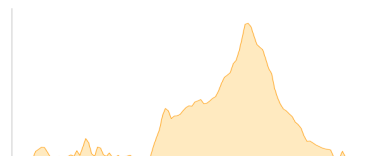


Etappe 4

160925

Wandern - 1256 Hm Aufstieg - 1256 Hm Abstieg - **11:20** Stunden Gehzeit - 31.39 km Strecke

Barisdale Bothy 7m - Morvich 7m

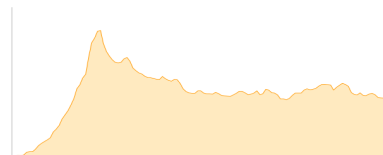


Etappe 5

160926

Wandern - 801 Hm Aufstieg - 558 Hm Abstieg - **08:45** Stunden Gehzeit - 27.59 km Strecke

Morvich 7m - River Affric 250m

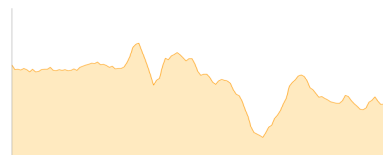


Etappe 6

160927

Wandern - 519 Hm Aufstieg - 628 Hm Abstieg - **09:20** Stunden Gehzeit - 31.53 km Strecke

River Affric 250m



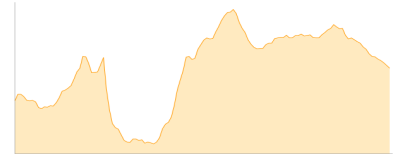


Scotland Highlands_Fort William-Inverness

Etappe 7

160928

Wandern - 729 Hm Aufstieg - 643 Hm Abstieg - **10:00** Stunden Gehzeit - 32.51 km Strecke

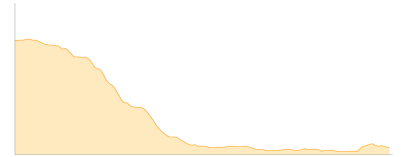


Etappe 8

160929

Wandern - 41 Hm Aufstieg - 254 Hm Abstieg - **02:30** Stunden Gehzeit - 8.56 km Strecke

Inverness Station 14m





Scotland Highlands_Fort William-Inverness

Mögliche Unterkünfte

A Chuil 105 m, AV: k.A., Dusche: k.A., Schlafplätze: -