



# Karwendel Variante2 Okt 2016

Typ: **Rundtour**  
Etappen: **3**  
Länge: **43.69 km**  
Zeitraum: .. - ..

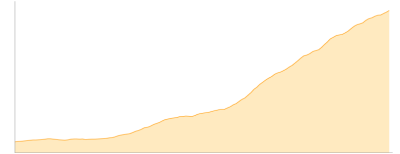
Gehzeit: **17:10 Stunden**  
Aufstieg: **2074 Hm**  
Abstieg: **2074 Hm**

## Etappe 1

### Parkplatz-Isarpromenade - Pleisenhütte

Wandern - 805 Hm Aufstieg - 20 Hm Abstieg - **03:35** Stunden Gehzeit - 6.59 km Strecke

Parkplatz - Isarpromenade 965m - Pleisenhütte 1757m

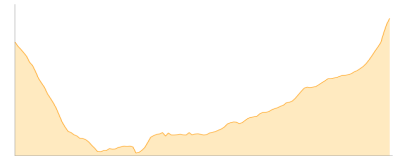


## Etappe 2

### Pleisenhütte - Pfeishütte

Wandern - 1065 Hm Aufstieg - 893 Hm Abstieg - **07:50** Stunden Gehzeit - 20.32 km Strecke

Pleisenhütte 1757m - Pfeishütte 1922m

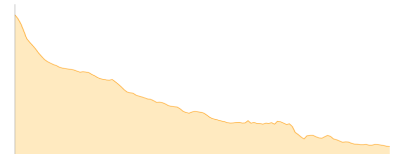


## Etappe 3

### Pfeishütte - Parkplatz-Isarpromenade

Wandern - 204 Hm Aufstieg - 1161 Hm Abstieg - **05:40** Stunden Gehzeit - 16.79 km Strecke

Pfeishütte 1922m - Parkplatz - Isarpromenade 965m





## Karwendel Variante2 Okt 2016

### Mögliche Unterkünfte

Pleisenhütte 1757 m, privat, Dusche: k.A., mobil: +43 664 9158792, Schlafplätze: 39

Pfeishütte 1922 m, ÖAV, Dusche: ja, Tel: +43 512 552906, Schlafplätze: 80