



St. Gertraud Ultental

Typ: **Rundtour**
Etappen: **5**
Länge: **34.62 km**
Zeitraum: **.. - ..**

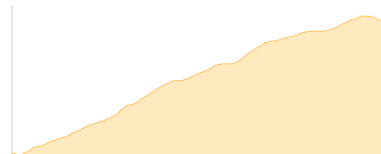
Gehzeit: **19:27 Stunden**
Aufstieg: **2825 Hm**
Abstieg: **2845 Hm**

Etappe 1

Kirchbergalm - Haselgruberhütte

Wandern - 560 Hm Aufstieg - 51 Hm Abstieg - **02:25** Stunden Gehzeit - 3.9 km Strecke

Kirchbergalm 1893m - Haselgruberhütte 2425m

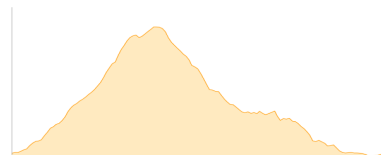


Etappe 2

Haselgruberhütte - Gleck - Rifugio Silvio Dorigoni

Wandern - 594 Hm Aufstieg - 602 Hm Abstieg - **04:05** Stunden Gehzeit - 7.46 km Strecke

Haselgruberhütte 2425m - Gleck 2957m - Rifugio Silvio Dorigoni 2437m

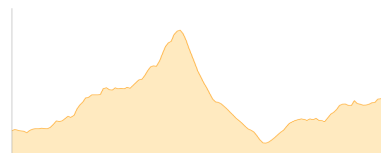


Etappe 3

Rifugio Silvio Dorigoni - Schwärzerjoch - Grünsee Höchster Hütte

Wandern - 726 Hm Aufstieg - 592 Hm Abstieg - **04:45** Stunden Gehzeit - 9.18 km Strecke

Rifugio Silvio Dorigoni 2437m - Schwärzerjoch 2822m - Höchsterhütte 2561m



Etappe 4

Grünsee Höchster Hütte - Zufrittspitze - Grünsee Höchster Hütte

Hochalpin - 848 Hm Aufstieg - 848 Hm Abstieg - **05:25** Stunden Gehzeit - 6.86 km Strecke

Höchsterhütte 2561m - Zufrittspitze 3439m - Höchsterhütte 2561m

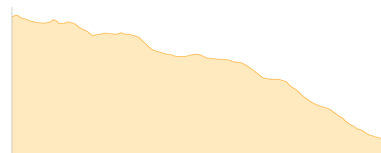


Etappe 5

Grünsee Höchster Hütte - Langsee - Weißbrunn Stausee

Wandern - 97 Hm Aufstieg - 752 Hm Abstieg - **02:45** Stunden Gehzeit - 7.22 km Strecke

Höchsterhütte 2561m - Langsee 2341m - Weißbrunn Stausee 1880m





St. Gertraud Ultental

Mögliche Unterkünfte

Kirchbergalm 1893 m, AV: k.A., Dusche: k.A., Schlafplätze: -

Haselgruberhütte 2425 m, AV: k.A., Dusche: k.A., Schlafplätze: -

Rifugio Silvio Dorigoni 2437 m, AV: ja, Dusche: ja, Tel: +39 463 985107, mobil: +39 335 5924166, Schlafplätze: 85

Höchsterhütte 2561 m, CAI, Dusche: k.A., Tel: +39 0473 798120, mobil: +39 333 4005323, Schlafplätze: -