



Julische Alpen - Triglav 3 Übernachtungen

Typ: **Rundtour**
Etappen: **4**
Länge: **42.76 km**
Zeitraum: .. - ..

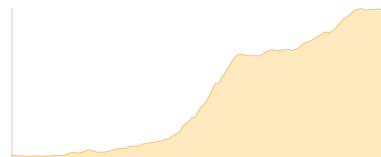
Gehzeit: **25:31 Stunden**
Aufstieg: **3753 Hm**
Abstieg: **3748 Hm**

Etappe 1

Julische Alpen Etappe 1 Koca pri Savici - Koca pri Triglavski jeseri

Wandern - 1285 Hm Aufstieg - 136 Hm Abstieg - **05:55** Stunden Gehzeit - 9.59 km Strecke

Koca pri Savici 648m - Koca pri Triglavski jeseri 1685m

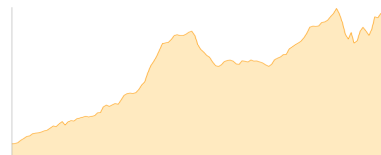


Etappe 2

Julische Alpen Etappe 2 Koca pri Triglavski jeseri - ... - Triglavski dom

Wandern - 1486 Hm Aufstieg - 683 Hm Abstieg - **08:00** Stunden Gehzeit - 13.15 km Strecke

Koca pri Triglavski jeseri 1685m - Dom Planika pod Triglavom 2408m - Triglav 2868m - Triglavski dom 2515m

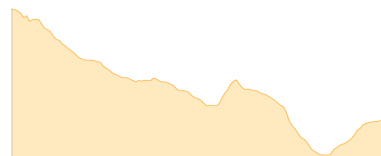


Etappe 3

Julische Alpen Etappe 3 Triglavski dom - Planina pri jezeru

Wandern - 719 Hm Aufstieg - 1765 Hm Abstieg - **07:20** Stunden Gehzeit - 11.36 km Strecke

Triglavski dom 2515m - Planina pri jezeru 1446m



Etappe 4

Julische Alpen Etappe 4 Abreise Planina pri jezeru

Wandern - 263 Hm Aufstieg - 1164 Hm Abstieg - **04:15** Stunden Gehzeit - 8.66 km Strecke

Planina pri jezeru 1446m





Julische Alpen - Triglav 3 Übernachtungen

Mögliche Unterkünfte

Koca pri Savici 648 m, AV: k.A., Dusche: k.A., Schlafplätze: -

Koca pri Triglavski jeseri 1685 m, AV: k.A., Dusche: k.A., Schlafplätze: -

Dom Planika pod Triglavom 2408 m, AV: k.A., Dusche: k.A., Tel: +386 51 614 773, Schlafplätze: 143

Triglavski dom 2515 m, AV: k.A., Dusche: k.A., Schlafplätze: -

Planina pri jezeru 1446 m, AV: k.A., Dusche: k.A., Tel: +386 51 632 738, Schlafplätze: 80