



# Berliner Höhenweg - Finkenberg Schlegeis Runde

Typ: **Rundtour**  
Etappen: **5**  
Länge: **56.19 km**  
Zeitraum: .. - ..

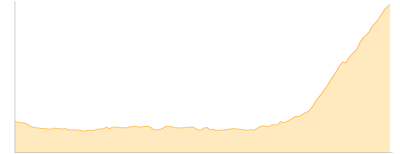
Gehzeit: **31:32 Stunden**  
Aufstieg: **4173 Hm**  
Abstieg: **5111 Hm**

## Etappe 1

### Dominikushütte - Furtschaglhaus Berliner Höhenweg

Wandern - 668 Hm Aufstieg - 199 Hm Abstieg - **03:55** Stunden Gehzeit - 8.42 km Strecke

Dominikushütte 1805m - Furtschaglhaus 2295m



## Etappe 2

### Furtschaglhaus - Berliner Hütte Berliner Höhenweg

Wandern - 934 Hm Aufstieg - 1184 Hm Abstieg - **06:30** Stunden Gehzeit - 8.26 km Strecke

Furtschaglhaus 2295m - Berliner Hütte 2042m



## Etappe 3

### Berliner Hütte - Greizer Hütte Berliner Höhenweg

Wandern - 1267 Hm Aufstieg - 1110 Hm Abstieg - **07:45** Stunden Gehzeit - 10.54 km Strecke

Berliner Hütte 2042m - Greizer Hütte 2227m

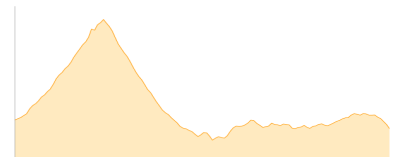


## Etappe 4

### Greizer Hütte - Kasseler Hütte Berliner Höhenweg

Wandern - 870 Hm Aufstieg - 910 Hm Abstieg - **05:55** Stunden Gehzeit - 9.43 km Strecke

Greizer Hütte 2227m - Kasseler Hütte 2177m

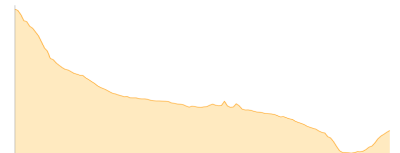


## Etappe 5

### Kasseler Hütte - Finkenberg Berliner Höhenweg

Wandern - 434 Hm Aufstieg - 1708 Hm Abstieg - **07:30** Stunden Gehzeit - 19.54 km Strecke

Kasseler Hütte 2177m - Finkenberg 885m





# Berliner Höhenweg - Finkenberg Schlegeis Runde

## Mögliche Unterkünfte

Dominikushütte 1805 m, privat, Dusche: ja, Tel: +43 5286 5216, Schlafplätze: 31

Furtschaglhaus 2295 m, DAV, Dusche: ja, Tel: +43 676 9579818, Schlafplätze: 132

Berliner Hütte 2042 m, DAV, Dusche: ja, Tel: +43 5286 5223, mobil: +43 676 7 05 14 73, Schlafplätze: 177

Greizer Hütte 2227 m, DAV, Dusche: k.A., mobil: +43 664 1405003, Schlafplätze: 88

Kasseler Hütte 2177 m, DAV, Dusche: ja, Tel: +43 664 4016033, Schlafplätze: 108

## Persönliche Anmerkungen

Lange Etappen