



# Selva - Selva 5 Tage/2

Typ: **Rundtour**  
Etappen: **5**  
Länge: **61.43 km**  
Zeitraum: .. - ..

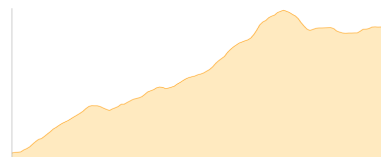
Gehzeit: **30:55 Stunden**  
Aufstieg: **4313 Hm**  
Abstieg: **4318 Hm**

## Etappe 1

### Wolkenstein - Regensburger Hütte - Puezhütte

Wandern - 1198 Hm Aufstieg - 263 Hm Abstieg - **06:05** Stunden Gehzeit - 11.89 km Strecke

Wolkenstein 1563m - Regensburger Hütte 2037m - Puezhütte 2475m

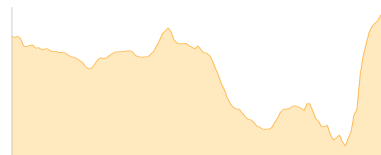


## Etappe 2

### Puezhütte - Pisciaduhütte

Wandern - 949 Hm Aufstieg - 856 Hm Abstieg - **06:10** Stunden Gehzeit - 10.37 km Strecke

Puezhütte 2475m - Pisciaduhütte 2585m



## Etappe 3

### Pisciaduhütte - Friedrich-August

Wandern - 597 Hm Aufstieg - 890 Hm Abstieg - **04:55** Stunden Gehzeit - 9.13 km Strecke

Pisciaduhütte 2585m - Rifugio Friedrich August 2298m

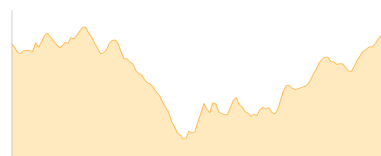


## Etappe 4

### um den Langkofel

Wandern - 893 Hm Aufstieg - 893 Hm Abstieg - **06:55** Stunden Gehzeit - 15.96 km Strecke

Rifugio Friedrich August 2298m - Plattkofelhütte 2300m - Rifugio Emilio Comici 2253m - Rifugio Friedrich August 2298m



## Etappe 5

### Friedrich-August - Wolkenstein

Wandern - 676 Hm Aufstieg - 1416 Hm Abstieg - **06:50** Stunden Gehzeit - 14.08 km Strecke

Rifugio Friedrich August 2298m - Langkofelhütte 2253m - Wolkenstein 1563m





## Selva - Selva 5 Tage/2

### Mögliche Unterkünfte

Regensburger Hütte 2037 m, CAI, Dusche: k.A., Tel: +39 0471 796307, Schlafplätze: -

Puezhütte 2475 m, CAI, Dusche: k.A., Tel: +39 0474 646427, Schlafplätze: 85

Pisciaduhütte 2585 m, CAI, Dusche: ja, Tel: +39 0471 836 292, mobil: +39 335 60 96 141, Schlafplätze: 100

Rifugio Friedrich August 2298 m, privat, Dusche: ja, Schlafplätze: -

Plattkofelhütte 2300 m, AV: k.A., Dusche: k.A., Schlafplätze: -

Rifugio Emilio Comici 2253 m, AV: k.A., Dusche: k.A., Schlafplätze: -

Langkofelhütte 2253 m, CAI, Dusche: k.A., Tel: +39 0471 792323, mobil: +39 0335 6279567, Schlafplätze: -