



Lechtaler Alpen von Imst nach Flirsch - 6 Tage - E4

Typ: Gehzeit: **35:17 Stunden**
Etappen: **6** Aufstieg: **5437 Hm**
Länge: **51.87 km** Abstieg: **5329 Hm**
Zeitraum: **00.00.0000 - 00.00.0000**

Etappe 1

Hochimst - Muttekopfhütte

Wandern - 964 Hm Aufstieg - 66 Hm Abstieg - **04:10** Stunden Gehzeit - 6.6 km Strecke

Hochimst 1042m - Muttekopfhütte 1934m

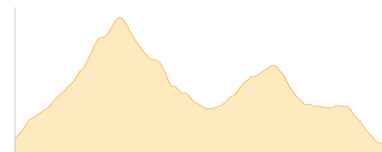


Etappe 2

Muttekopfhütte - Muttekopf - Galtseitenjoch - Hanauer Hütte

Wandern - 1147 Hm Aufstieg - 1191 Hm Abstieg - **07:30** Stunden Gehzeit - 10.29 km Strecke

Muttekopfhütte 1934m - Muttekopf 2774m - Galtseitenjoch 2421m - Hanauer Hütte 1922m

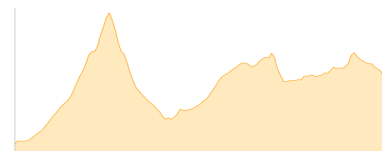


Etappe 3

Hanauer Hütte - Westliche Dremelscharte - Dremelspitze - ... - Württemberger Haus

Wandern - 1477 Hm Aufstieg - 1159 Hm Abstieg - **08:40** Stunden Gehzeit - 11.7 km Strecke

Hanauer Hütte 1922m - Westliche Dremelscharte 2434m - Dremelspitze 2733m - Westliche Dremelscharte 2434m - Steinseehütte 2061m - Gufelgrasjoch 2382m - Roßkarscharte 2400m - Gebäudjochl 2452m - Württemberger Haus 2220m

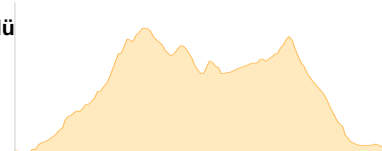


Etappe 4

Württembergischer Haus - Großbergspitze - Großbergkopf - Großbergjoch - Seescharte - ... - Memminger Hütte

Wandern - 689 Hm Aufstieg - 675 Hm Abstieg - **04:30** Stunden Gehzeit - 7.01 km Strecke

Württembergischer Haus 2220m - Großbergspitze 2635m - Großbergkopf 2612m - Großbergjoch 2493m - Seescharte 2599m - Memminger Hütte 2242m



Etappe 5

Memminger Hütte - Griebelscharte - Winterjoch - Kopfscharte - Flirschjoch - Ansbacher Hütte

Wandern - 1113 Hm Aufstieg - 973 Hm Abstieg - **07:00** Stunden Gehzeit - 10.89 km Strecke

Memminger Hütte 2242m - Griebelscharte 2632m - Winterjoch 2528m - Kopfscharte 2484m - Flirschjoch 2464m - Ansbacher Hütte 2376m



Etappe 6

Ansbacher Hütte - Flirsch

Wandern - 47 Hm Aufstieg - 1265 Hm Abstieg - **03:20** Stunden Gehzeit - 5.38 km Strecke

Ansbacher Hütte 2376m - Flirsch 1155m





Lechtaler Alpen von Imst nach Flirsch - 6 Tage - E4

Mögliche Unterkünfte

Muttekopfhütte 1934 m, ÖAV, Dusche: ja, Tel: +43 664 123 69 28, mobil: +43 664 1236928, Schlafplätze: 70

Hanauer Hütte 1922 m, DAV, Dusche: ja, mobil: +43 664 2669149, Schlafplätze: 112

Steinseehütte 2061 m, ÖAV, Dusche: ja, mobil: +43 664 275 37 70, Schlafplätze: 84

Württembergischer Haus 2220 m, DAV, Dusche: nein, mobil: +43 664 4401244, Schlafplätze: 58

Memminger Hütte 2242 m, DAV, Dusche: ja, Tel: keins, Schlafplätze: 149

Ansbacher Hütte 2376 m, DAV, Dusche: ja, Tel: +43 676 8429 27 136, Schlafplätze: 81