



Hüttenwanderung mit Hasi im Allgäu

Typ: **Hufeisen**
Etappen: **3**
Länge: **25.98 km**
Zeitraum: **29.09.2016 - 01.10.2016**

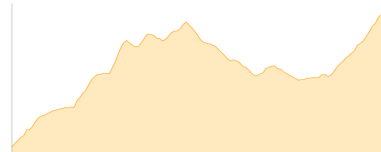
Gehzeit: **15:01 Stunden**
Aufstieg: **2062 Hm**
Abstieg: **2445 Hm**

Etappe 1 29.09.2016 Donnerstag

Söllereckbahn Bergstation - Fellhorn - Fiderepasshütte

Wandern - 1244 Hm Aufstieg - 528 Hm Abstieg - **06:40** Stunden Gehzeit - 11.69 km Strecke

Söllereckbahn Bergstation 1345m - Fellhorn [BY/V] 2038m - Fiderepasshütte 2070m

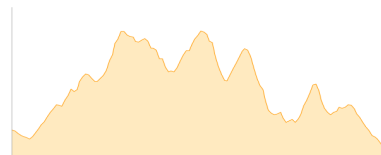


Etappe 2 30.09.2016 Freitag

Fiderepasshütte - Mindelheimer Hütte

Wandern - 541 Hm Aufstieg - 574 Hm Abstieg - **03:35** Stunden Gehzeit - 4.92 km Strecke

Fiderepasshütte 2070m - Mindelheimer Hütte 2013m

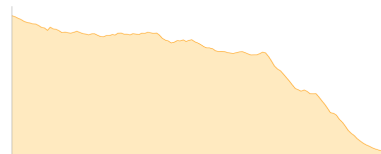


Etappe 3 01.10.2016 Samstag

Mindelheimer Hütte - Obere Angererhütte - Birgsau

Wandern - 277 Hm Aufstieg - 1343 Hm Abstieg - **04:45** Stunden Gehzeit - 9.37 km Strecke

Mindelheimer Hütte 2013m - Obere Angererhütte 1907m - Birgsau 955m





Hüttenwanderung mit Hasi im Allgäu

Mögliche Unterkünfte

Fiderepasshütte 2070 m, DAV, Dusche: nein, Tel: +43 664 3203676, Schlafplätze: 120

Mindelheimer Hütte 2013 m, DAV, Dusche: nein, Tel: +49 8322 700153, Schlafplätze: 120

Birgsau 955 m, AV: k.A., Dusche: k.A., Schlafplätze: -