



# Wilder Kaiser Tour

Typ: **Strecke**  
Etappen: **3**  
Länge: **27.88 km**  
Zeitraum: .. - ..

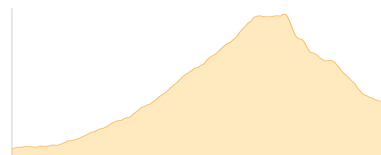
Gehzeit: **19:27 Stunden**  
Aufstieg: **3188 Hm**  
Abstieg: **2676 Hm**

## Etappe 1

### Scheffauer - Pakrplatz Hintersteinersee, Bichl - Kaindlhütte

Wandern - 1206 Hm Aufstieg - 811 Hm Abstieg - **06:30** Stunden Gehzeit - 7.1 km Strecke

Hintersteiner See 882m - Scheffauer 2111m - Kaindlhütte 1293m

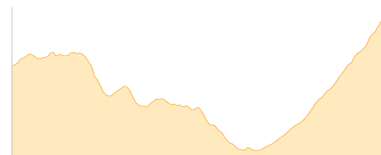


## Etappe 2

### Kaindlhütte - Stripsenjochhaus

Wandern - 1020 Hm Aufstieg - 738 Hm Abstieg - **06:00** Stunden Gehzeit - 9.24 km Strecke

Kaindlhütte 1293m - Stripsenjochhaus 1577m

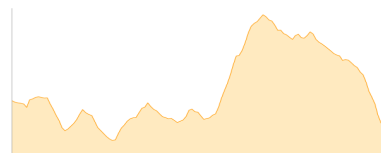


## Etappe 3

### Stripsenjochhaus - Pyramidenspitze - Vorderkaiserfeldenhütte

Wandern - 962 Hm Aufstieg - 1127 Hm Abstieg - **06:55** Stunden Gehzeit - 11.54 km Strecke

Stripsenjochhaus 1577m - Pyramidenspitze 1997m - Vorderkaiserfeldenhütte 1384m





# Wilder Kaiser Tour

## Mögliche Unterkünfte

Kaindhütte 1293 m, privat, Dusche: k.A., mobil: +43 664 1 68 65 68, Schlafplätze: 47

Stripsenjochhaus 1577 m, ÖAV, Dusche: ja, Tel: +43 5372 62579, mobil: +43 664 3559094, Schlafplätze: 160

Vorderkaiserfeldenhütte 1384 m, DAV, Dusche: ja, Tel: +43 5372 63482, Schlafplätze: 87