



Schladminger Tauern

Typ: **Hufeisen**
Etappen: **6**
Länge: **44.62 km**
Zeitraum: .. - ..

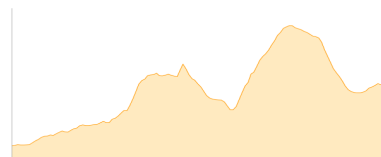
Gehzeit: **31:32 Stunden**
Aufstieg: **4670 Hm**
Abstieg: **5194 Hm**

Etappe 1

Obertauern - Ignaz Mattis Hütte

Wandern - 992 Hm Aufstieg - 672 Hm Abstieg - **06:15** Stunden Gehzeit - 12.48 km Strecke

Parkplatz Zehnerkar Obertauern 1674m - Ignaz-Mattis-Hütte 1986m

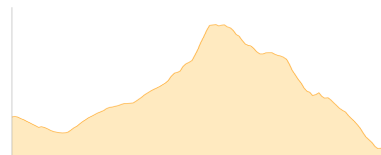


Etappe 2

Ignaz-Mattis-Hütte - Keinprechthütte

Wandern - 560 Hm Aufstieg - 688 Hm Abstieg - **03:55** Stunden Gehzeit - 5.39 km Strecke

Ignaz-Mattis-Hütte 1986m - Keinprechthütte 1872m

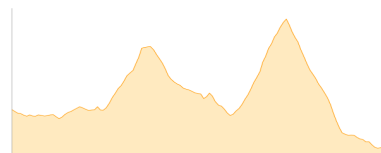


Etappe 3

Keinprechthütte - Gollinghütte

Wandern - 1006 Hm Aufstieg - 1233 Hm Abstieg - **07:00** Stunden Gehzeit - 9.14 km Strecke

Keinprechthütte 1872m - Gollinghütte 1642m

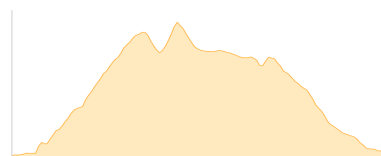


Etappe 4

Gollinghütte - Preintalerhütte

Wandern - 1138 Hm Aufstieg - 1140 Hm Abstieg - **07:05** Stunden Gehzeit - 8.27 km Strecke

Gollinghütte 1642m - Preintalerhütte 1656m

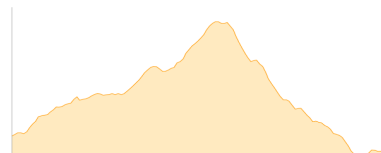


Etappe 5

Preintalerhütte - Hans-Wödl-Hütte

Wandern - 903 Hm Aufstieg - 1023 Hm Abstieg - **06:00** Stunden Gehzeit - 7.32 km Strecke

Preintalerhütte 1656m - Hans-Wödl-Hütte 1528m



Etappe 6

Hans Wödl Hütte - Parkplatz Bodensee

Wandern - 71 Hm Aufstieg - 438 Hm Abstieg - **01:20** Stunden Gehzeit - 2.04 km Strecke

Hans-Wödl-Hütte 1528m - Steirischer Bodensee 1157m - Steirischer Bodensee 1157m





Schladminger Tauern

Mögliche Unterkünfte

Ignaz-Mattis-Hütte 1986 m, ÖAV, Dusche: ja, mobil: +43 664 4233823, Schlafplätze: 57

Keinprechthütte 1872 m, ÖAV, Dusche: ja, mobil: +43 664 43 303 46, Schlafplätze: 49

Gollinghütte 1642 m, AV: k.A., Dusche: ja, Tel: +43 676 5336288, Schlafplätze: 82

Preintalerhütte 1656 m, AV: k.A., Dusche: ja, mobil: +43 664 1448881, Schlafplätze: 156

Hans-Wödl-Hütte 1528 m, privat, Dusche: k.A., mobil: +43 664 7638908, Schlafplätze: 68