



Wilder Kaiser Tour DAV Rückwärts

Typ: **Strecke**
Etappen: **4**
Länge: **31.05 km**
Zeitraum: **.. - ..**

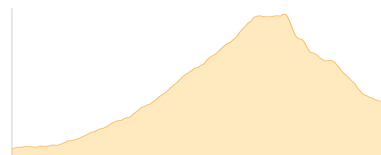
Gehzeit: **21:41 Stunden**
Aufstieg: **3241 Hm**
Abstieg: **3507 Hm**

Etappe 1

Scheffauer - Pakrplatz Hintersteinersee, Bichl - Kaundlhütte

Wandern - 1206 Hm Aufstieg - 811 Hm Abstieg - **06:30** Stunden Gehzeit - 7.1 km Strecke

Hintersteiner See 882m - Scheffauer 2111m - Kaundlhütte 1293m

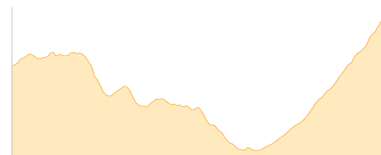


Etappe 2

Kaundlhütte - Stripsenjochhaus

Wandern - 1020 Hm Aufstieg - 738 Hm Abstieg - **06:00** Stunden Gehzeit - 9.24 km Strecke

Kaundlhütte 1293m - Stripsenjochhaus 1577m

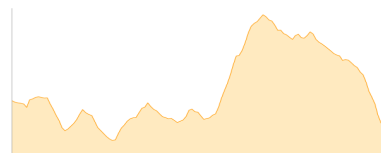


Etappe 3

Stripsenjochhaus - Pyramidenspitze - Vorderkaiserfeldenhütte

Wandern - 962 Hm Aufstieg - 1127 Hm Abstieg - **06:55** Stunden Gehzeit - 11.54 km Strecke

Stripsenjochhaus 1577m - Pyramidenspitze 1997m - Vorderkaiserfeldenhütte 1384m



Etappe 4

Vorderkaiserfeldenhütte - Ebbs

Wandern - 53 Hm Aufstieg - 831 Hm Abstieg - **02:15** Stunden Gehzeit - 3.16 km Strecke

Vorderkaiserfeldenhütte 1384m - Reit 620m





Wilder Kaiser Tour DAV Rückwärts

Mögliche Unterkünfte

Kaindlhütte 1293 m, privat, Dusche: k.A., mobil: +43 664 1 68 65 68, Schlafplätze: 47

Stripsenjochhaus 1577 m, ÖAV, Dusche: ja, Tel: +43 5372 62579, mobil: +43 664 3559094, Schlafplätze: 160

Vorderkaiserfeldenhütte 1384 m, DAV, Dusche: ja, Tel: +43 5372 63482, Schlafplätze: 87