



# ODVNO Verwall

Typ:  
Etappen: **6**  
Länge: **45.08 km**  
Zeitraum: .. - ..

Gehzeit: **26:18 Stunden**  
Aufstieg: **3681 Hm**  
Abstieg: **3970 Hm**

## Etappe 1

### Friedrichshafener Hütte

Wandern - 671 Hm Aufstieg - 29 Hm Abstieg - **02:45** Stunden Gehzeit - 3.28 km Strecke

Friedrichshafener Hütte 2138m

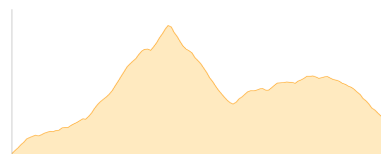


## Etappe 2

### Friedrichshafener Hütte - Gaisspitze - Neue Heilbronner Hütte

Wandern - 781 Hm Aufstieg - 630 Hm Abstieg - **04:55** Stunden Gehzeit - 8.2 km Strecke

Friedrichshafener Hütte 2138m - Gaisspitze 2779m - Neue Heilbronner Hütte 2308m




## Etappe 3

### Neue Heilbronner Hütte - Konstanzer Hütte

Wandern - 26 Hm Aufstieg - 627 Hm Abstieg - **02:50** Stunden Gehzeit - 8.63 km Strecke

Neue Heilbronner Hütte 2308m - Konstanzer Hütte 1688m




## Etappe 4

### Konstanzer Hütte - Scheibler - Darmstädter Hütte

Wandern - 1296 Hm Aufstieg - 610 Hm Abstieg - **06:35** Stunden Gehzeit - 8.25 km Strecke

Konstanzer Hütte 1688m - Scheibler 2978m - Darmstädter Hütte 2384m



## Etappe 5

### Darmstädter Hütte - Niederelbehütte

Wandern - 746 Hm Aufstieg - 811 Hm Abstieg - **05:05** Stunden Gehzeit - 7.83 km Strecke

Darmstädter Hütte 2384m - Niederelbehütte 2310m



## Etappe 6

### Niederelbehütte - Kappler Kopf

Wandern - 161 Hm Aufstieg - 1263 Hm Abstieg - **04:10** Stunden Gehzeit - 8.89 km Strecke

Niederelbehütte 2310m - Kappler Kopf 2404m





## Mögliche Unterkünfte

Friedrichshafener Hütte 2138 m, DAV, Dusche: nein, Tel: +43 676 7908056, Schlafplätze: 55

Neue Heilbronner Hütte 2308 m, DAV, Dusche: ja, Tel: +43 5446 2954, mobil: +43 664 4158672, Schlafplätze: 108

Konstanzer Hütte 1688 m, DAV, Dusche: ja, Tel: +43664 73621816, mobil: +43 664 73844 682, Schlafplätze: 73

Darmstädter Hütte 2384 m, DAV, Dusche: ja, Tel: +43 699 15446313, Schlafplätze: 94

Niederelbehütte 2310 m, DAV, Dusche: nein, Tel: +43 676 841 38 52 00, mobil: +43 676 841385200, Schlafplätze: 71