



# Hüttentour 2017

Typ: **Rundtour**  
Etappen: **4**  
Länge: **41.52 km**  
Zeitraum: .. - ..

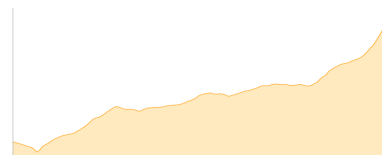
Gehzeit: **21:33 Stunden**  
Aufstieg: **3037 Hm**  
Abstieg: **3039 Hm**

## Etappe 1

### Schwarzwasserhütte

Wandern - 641 Hm Aufstieg - 110 Hm Abstieg - **03:40** Stunden Gehzeit - 9.19 km Strecke

Schwarzwasserhütte 1620m



## Etappe 2

### Schwarzwasserhütte - Widdersteinhütte

Wandern - 1046 Hm Aufstieg - 664 Hm Abstieg - **06:25** Stunden Gehzeit - 12.63 km Strecke

Schwarzwasserhütte 1620m - Widdersteinhütte 2015m

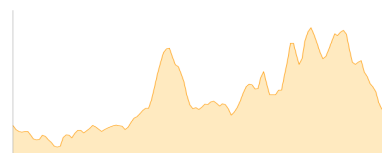


## Etappe 3

### Widdersteinhütte - Fiderepasshütte

Wandern - 881 Hm Aufstieg - 821 Hm Abstieg - **06:00** Stunden Gehzeit - 11.42 km Strecke

Widdersteinhütte 2015m - Fiderepasshütte 2070m

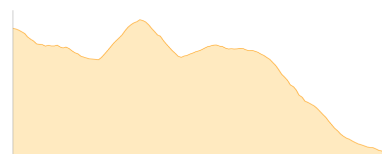


## Etappe 4

### Fiderepasshütte - Kanzelwandbahn Bergstation

Wandern - 469 Hm Aufstieg - 1444 Hm Abstieg - **05:30** Stunden Gehzeit - 8.28 km Strecke

Fiderepasshütte 2070m - Kanzelwand Gundkopf 1918m





# Hüttentour 2017

## Mögliche Unterkünfte

Schwarzwasserhütte 1620 m, DAV, Dusche: k.A., Tel: +43 5517 30210, mobil: +43 664 3412457, Schlafplätze: 72

Widersteinhütte 2015 m, privat, Dusche: k.A., Tel: +43 664 3912524, Schlafplätze: 25

Fiderepasshütte 2070 m, DAV, Dusche: nein, Tel: +43 664 3203676, Schlafplätze: 120

## Persönliche Anmerkungen

Schwarzwasserhütte: 28&euro; HP, Matratzenlager 12&euro;

Widersteinhütte: 21&euro; HP, Matratzenlager 24&euro;

Fiderepasshütte: ?&euro; HP, Matratzenlager 10&euro;