



Frühlingswandern 2017

Typ: **Hufeisen**
Etappen: **4**
Länge: **46.78 km**
Zeitraum: .. - ..

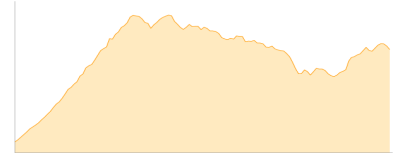
Gehzeit: **26:47 Stunden**
Aufstieg: **3881 Hm**
Abstieg: **4006 Hm**

Etappe 1

Parkplatz - Rodelbahn Schneeberg - Pendlinghaus - Kaaler Alm

Wandern - 1030 Hm Aufstieg - 608 Hm Abstieg - **05:45** Stunden Gehzeit - 8.95 km Strecke

Parkplatz (Rodelbahn Schneeberg) 950m - Pendlinghaus 1506m - Kala Alm 1378m

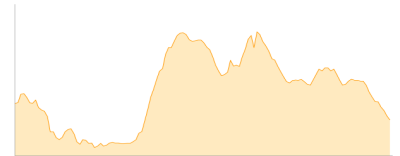


Etappe 2

Kaaler Alm - Kaaler Alm - Buchackeralm

Wandern - 884 Hm Aufstieg - 947 Hm Abstieg - **06:20** Stunden Gehzeit - 12.2 km Strecke

Kala Alm 1378m - Kala Alm 1378m - Buchackeralm 1309m



Etappe 3

Buchackeralm - Veitsberg - Frechjoch - Thalerjoch - Ackern-Alm

Wandern - 1064 Hm Aufstieg - 1042 Hm Abstieg - **07:30** Stunden Gehzeit - 14.63 km Strecke

Buchackeralm 1309m - Veitsberg 1787m - Frechjoch 1789m - Thalerjoch 1775m - Ackern-Alm 1383m



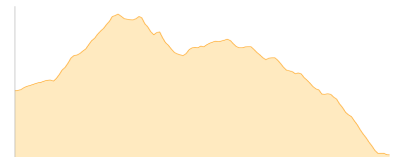
Etappe 4

Ackern-Alm - Hinteres Sonnwendjoch - Krenspitze - Schönfeldjoch - Ursprung-Klausbach Parkplatz

Wandern - 903 Hm Aufstieg - 1409 Hm Abstieg - **07:10** Stunden Gehzeit - 10.99 km Strecke

Ackern-Alm 1383m - Hinteres Sonnwendjoch 1986m - Krenspitze 1972m - Schönfeldjoch 1776m -

Ursprung/Klausbach Parkplatz 825m





Frühlingswandern 2017

Mögliche Unterkünfte

Kala Alm 1378 m, privat, Dusche: k.A., Schlafplätze: 36

Buchackeralm 1309 m, AV: k.A., Dusche: k.A., Schlafplätze: -

Ackern-Alm 1383 m, AV: k.A., Dusche: k.A., Schlafplätze: -