



Kaisergebirge 2014

Typ: **Rundtour**
Etappen: **5**
Länge: **53.34 km**
Zeitraum: **00.00.0000 - 00.00.0000**

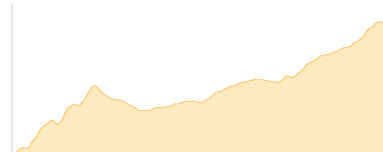
Gehzeit: **31:17 Stunden**
Aufstieg: **4622 Hm**
Abstieg: **4607 Hm**

Etappe 1

Kufstein - Antoniuskapelle - Vorderkaiserfeldenhütte

Wandern - 1210 Hm Aufstieg - 301 Hm Abstieg - **05:35** Stunden Gehzeit - 7.9 km Strecke

Kaiserlift 502m - Vorderkaiserfeldenhütte 1384m



Etappe 2

Vorderkaiserfeldenhütte - Petersköpfl - Pyramidenspitze - Stripsenjochhaus

Wandern - 1159 Hm Aufstieg - 1000 Hm Abstieg - **07:20** Stunden Gehzeit - 12.11 km Strecke

Vorderkaiserfeldenhütte 1384m - Petersköpfl 1745m - Pyramidenspitze 1997m - Stripsenjochhaus 1577m

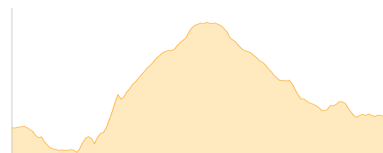


Etappe 3

Stripsenjochhaus - Ellmauer Tor - Hintere Goinger Halt - Gruttenhütte

Wandern - 938 Hm Aufstieg - 894 Hm Abstieg - **05:35** Stunden Gehzeit - 5.63 km Strecke

Stripsenjochhaus 1577m - Ellmauer Tor 1981m - Hintere Goinger Halt 2192m - Gruttenhütte 1619m

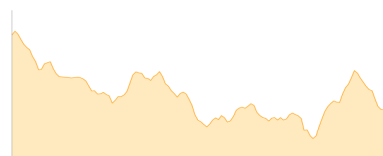


Etappe 4

Gruttenhütte - Walleralm - Kaindlhütte

Wandern - 796 Hm Aufstieg - 1110 Hm Abstieg - **06:35** Stunden Gehzeit - 13.59 km Strecke

Gruttenhütte 1619m - Walleralm 1170m - Kaindlhütte 1293m



Etappe 5

Kaindlhütte - Anton-Karg-Haus - Pfandlhof - Kufstein

Wandern - 519 Hm Aufstieg - 1302 Hm Abstieg - **06:05** Stunden Gehzeit - 14.12 km Strecke

Kaindlhütte 1293m - Anton-Karg-Haus 829m - Pfandlhof 790m - Kaiserlift 502m





Kaisergebirge 2014

Mögliche Unterkünfte

Vorderkaiserfeldenhütte 1384 m, DAV, Dusche: ja, Tel: +43 5372 63482, Schlafplätze: 87

Stripsenjochhaus 1577 m, ÖAV, Dusche: ja, Tel: +43 5372 62579, mobil: +43 664 3559094, Schlafplätze: 160

Gruttenhütte 1619 m, DAV, Dusche: ja, Tel: +43 5358 2242, Schlafplätze: 153

Kaindlhütte 1293 m, privat, Dusche: k.A., mobil: +43 664 1 68 65 68, Schlafplätze: 47

Anton-Karg-Haus 829 m, ÖAV, Dusche: k.A., Schlafplätze: 102

Pfandlhof 790 m, AV: k.A., Dusche: k.A., Schlafplätze: -