



Geigelstein

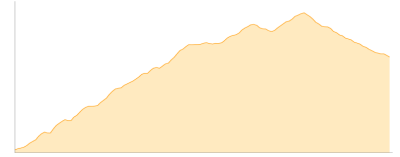
Typ:		Gehzeit:	21:51 Stunden
Etappen:	3	Aufstieg:	3236 Hm
Länge:	35.19 km	Abstieg:	3337 Hm
Zeitraum:	.. - ..		

Etappe 1

Geigelstein Tag 1

Wandern - 1115 Hm Aufstieg - 446 Hm Abstieg - **05:40** Stunden Gehzeit - 8.54 km Strecke

Innerwald/Huben 721m - Mühlhörndl 1519m - Mühlhornwand 1658m - Wandspitz 1685m - Priener Hütte 1410m

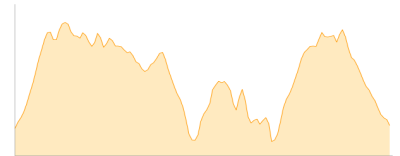


Etappe 2

Geigelstein Tag 2

Wandern - 1281 Hm Aufstieg - 1281 Hm Abstieg - **08:45** Stunden Gehzeit - 15.04 km Strecke

Priener Hütte 1410m - Rossalpenkopf 1762m - Tauron 1738m - Weitlahnerkopf 1615m - Latschkogel 1589m - Ahornkopf (Schleching) 1540m - Spitzberg (Schleching) 1444m - Priener Hütte 1410m

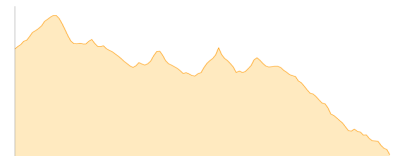


Etappe 3

Geigelstein Tag 3

Wandern - 840 Hm Aufstieg - 1610 Hm Abstieg - **07:30** Stunden Gehzeit - 11.61 km Strecke

Priener Hütte 1410m - Breitenstein (Schleching) 1661m - Karkopf [Geigelstein] 1507m - Sandspitze 1421m - Rudersburg 1434m - Wetterfahne 1284m - Parkplatz Staffen 589m





Geigelstein

Mögliche Unterkünfte

Priener Hütte 1410 m, DAV, Dusche: ja, Tel: +49 171 1957509, Schlafplätze: 105