



Lechtaler Alpen 2013

| | | | |
|-----------|--------------------------------|-----------|----------------------|
| Typ: | Rundtour | Gehzeit: | 36:02 Stunden |
| Etappen: | 5 | Aufstieg: | 5518 Hm |
| Länge: | 52.97 km | Abstieg: | 5515 Hm |
| Zeitraum: | 00.00.0000 - 00.00.0000 | | |

Etappe 1

Gramais - Hanauer Hütte

Wandern - 1145 Hm Aufstieg - 588 Hm Abstieg - **05:50** Stunden Gehzeit - 6.95 km Strecke

Gramais 1328m - Hanauer Hütte 1922m

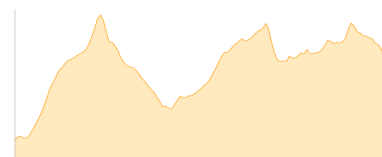


Etappe 2

Hanauer Hütte - Östliche Dremelscharte - Steinseehütte - Württemberger Haus

Wandern - 1287 Hm Aufstieg - 969 Hm Abstieg - **07:35** Stunden Gehzeit - 10.93 km Strecke

Hanauer Hütte 1922m - Östliche Dremelscharte 2470m - Steinseehütte 2061m - Württemberger Haus 2220m

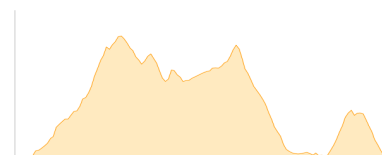


Etappe 3

Württembergischer Haus - Memminger Hütte - Seekogel - Memminger Hütte

Wandern - 874 Hm Aufstieg - 860 Hm Abstieg - **05:40** Stunden Gehzeit - 8.59 km Strecke

Württembergischer Haus 2220m - Memminger Hütte 2242m - Seekogel 2412m - Memminger Hütte 2242m



Etappe 4

Memminger Hütte - Grießlscharte - Memminger Hütte

Wandern - 1515 Hm Aufstieg - 1517 Hm Abstieg - **09:45** Stunden Gehzeit - 13.59 km Strecke

Memminger Hütte 2242m - Grießlscharte 2632m - Memminger Hütte 2242m

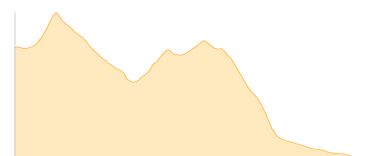


Etappe 5

Memminger Hütte - Gramais

Wandern - 697 Hm Aufstieg - 1581 Hm Abstieg - **07:05** Stunden Gehzeit - 12.92 km Strecke

Memminger Hütte 2242m - Gramais 1328m





Lechtaler Alpen 2013

Mögliche Unterkünfte

Hanauer Hütte 1922 m, DAV, Dusche: ja, mobil: +43 664 2669149, Schlafplätze: 112

Steinseehütte 2061 m, ÖAV, Dusche: ja, mobil: +43 664 275 37 70, Schlafplätze: 84

Württembergischer Haus 2220 m, DAV, Dusche: nein, mobil: +43 664 4401244, Schlafplätze: 58

Memminger Hütte 2242 m, DAV, Dusche: ja, Tel: keins, Schlafplätze: 149