



Wandern Allgäu 2017

Typ: **Hufeisen**
Etappen: **4**
Länge: **39.37 km**
Zeitraum: .. - ..

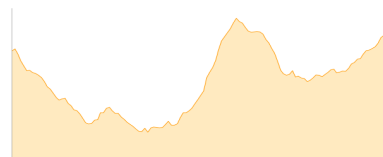
Gehzeit: **21:48 Stunden**
Aufstieg: **3145 Hm**
Abstieg: **3203 Hm**

Etappe 1

Fellhornbahn (Berg) - Mindelheimer Hütte

Wandern - 734 Hm Aufstieg - 668 Hm Abstieg - **05:00** Stunden Gehzeit - 9.95 km Strecke

Fellhorn (Station) 1967m - Mindelheimer Hütte 2013m

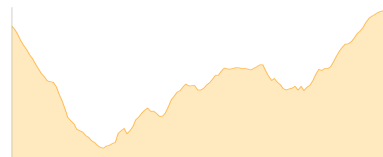


Etappe 2

Mindelheimer Hütte - Schrofenpass - Rappenseehütte

Wandern - 836 Hm Aufstieg - 787 Hm Abstieg - **05:35** Stunden Gehzeit - 9.86 km Strecke

Mindelheimer Hütte 2013m - Schrofenpass 1688m - Rappenseehütte 2091m

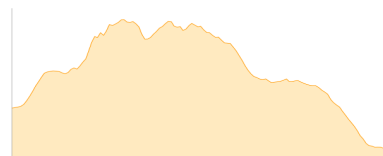


Etappe 3

Rappenseehütte - Kemptner Hütte

Wandern - 780 Hm Aufstieg - 1001 Hm Abstieg - **05:50** Stunden Gehzeit - 9.81 km Strecke

Rappenseehütte 2091m - Kemptner Hütte 1845m

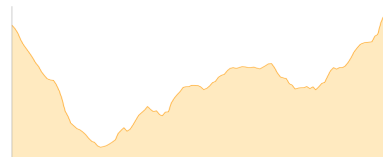


Etappe 4

Kemptner Hütte - Spielmannsau

Wandern - 795 Hm Aufstieg - 747 Hm Abstieg - **05:20** Stunden Gehzeit - 9.75 km Strecke

Mindelheimer Hütte 2013m - Schrofenpass 1688m - Rappenseehütte 2091m





Wandern Allgäu 2017

Mögliche Unterkünfte

Mindelheimer Hütte 2013 m, DAV, Dusche: nein, Tel: +49 8322 700153, Schlafplätze: 120

Rappenseehütte 2091 m, DAV, Dusche: ja, Tel: +49 8322 700155, Schlafplätze: 342

Kemptner Hütte 1845 m, DAV, Dusche: k.A., Tel: +49 8322 700152, Schlafplätze: 285