



Zugspitztour

Typ: **Rundtour**
Etappen: **5**
Länge: **45.65 km**
Zeitraum: **.. - ..**

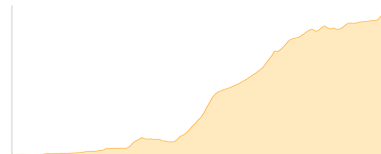
Gehzeit: **27:43 Stunden**
Aufstieg: **4895 Hm**
Abstieg: **2765 Hm**

Etappe 1

Hausberg -BY- - Partnachklamm - Schachen

Wandern - 1271 Hm Aufstieg - 135 Hm Abstieg - **06:10** Stunden Gehzeit - 11.62 km Strecke

Hausberg 718m - Partnachklamm 782m - Schachen 1866m



Etappe 2

Schachen - Bockhütte - Reintalangerhütte - Knorrhütte

Wandern - 1144 Hm Aufstieg - 956 Hm Abstieg - **07:15** Stunden Gehzeit - 11.92 km Strecke

Schachen 1866m - Bockhütte 1052m - Reintalangerhütte 1369m - Knorrhütte 2052m

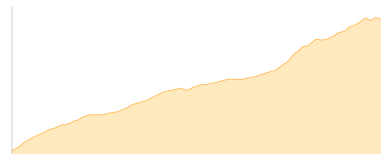


Etappe 3

Knorrhütte - Münchner Haus - Zugspitze

Wandern - 935 Hm Aufstieg - 81 Hm Abstieg - **03:50** Stunden Gehzeit - 4.16 km Strecke

Knorrhütte 2052m - Münchner Haus 2959m - Zugspitze 2962m

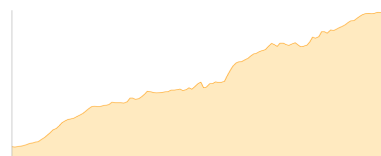


Etappe 4

Hammersbach - Höllentaleingangshütte - Höllentalangerhütte

Wandern - 816 Hm Aufstieg - 197 Hm Abstieg - **03:50** Stunden Gehzeit - 5.44 km Strecke

Hammersbach 770m - Höllentalklamm 1045m - Höllentalangerhütte 1387m



Etappe 5

Höllentalangerhütte - Kreuzeckhaus - Bergstation Hausberg - Hausberg -BY-

Wandern - 729 Hm Aufstieg - 1396 Hm Abstieg - **06:45** Stunden Gehzeit - 12.51 km Strecke

Höllentalangerhütte 1387m - Kreuzeckhaus 1650m - Hausberg [BY] 1318m - Hausberg 718m





Zugspitztour

Mögliche Unterkünfte

Schachen 1866 m, privat, Dusche: k.A., Tel: +49 8821 2996, mobil: +49 172 8768868, Schlafplätze: 65

Reintalangerhütte 1369 m, DAV, Dusche: ja, Tel: +49 8821 7089743, Schlafplätze: 90

Knorrhütte 2052 m, DAV, Dusche: ja, Tel: +49 1511 4443496, Schlafplätze: 112

Münchner Haus 2959 m, DAV, Dusche: nein, Tel: +49 8821 2901, Schlafplätze: 30

Höllentalangerhütte 1387 m, DAV, Dusche: ja, Tel: +49 8821 9438548, mobil: +43 664 4015200, Schlafplätze: 70

Kreuzeckhaus 1650 m, DAV, Dusche: k.A., Tel: +49 8821 2202, Schlafplätze: 101