



2017_01

Typ:
Etappen: **4**
Länge: **33.03 km**
Zeitraum: .. - ..

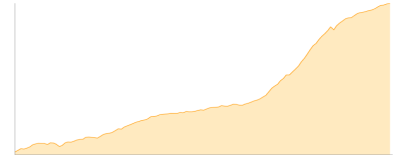
Gehzeit: **20:18 Stunden**
Aufstieg: **3026 Hm**
Abstieg: **3027 Hm**

Etappe 1

Kaisers - Kaiseralpe - Kaiserjochhaus

Wandern - 987 Hm Aufstieg - 109 Hm Abstieg - **04:25** Stunden Gehzeit - 7.06 km Strecke

Kaisers 1420m - Kaiseralpe 1689m - Kaiserjochhaus 2310m



Etappe 2

Kaiserjochhaus - Ansbacher Hütte

Wandern - 828 Hm Aufstieg - 759 Hm Abstieg - **05:15** Stunden Gehzeit - 7.89 km Strecke

Kaiserjochhaus 2310m - Ansbacher Hütte 2376m

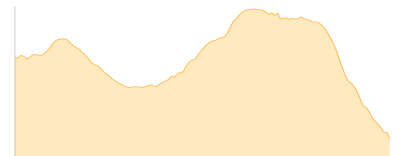


Etappe 3

Ansbacher Hütte - Frederic-Simms-Hütte

Wandern - 576 Hm Aufstieg - 950 Hm Abstieg - **04:50** Stunden Gehzeit - 7.84 km Strecke

Ansbacher Hütte 2376m - Frederic-Simms-Hütte 2004m




Etappe 4

Frederic-Simms-Hütte - Kaisers

Wandern - 635 Hm Aufstieg - 1209 Hm Abstieg - **05:50** Stunden Gehzeit - 10.23 km Strecke

Frederic-Simms-Hütte 2004m - Kaisers 1420m





2017_01

Mögliche Unterkünfte

Kaiserlpe 1689 m, AV: k.A., Dusche: k.A., Schlafplätze: -

Kaiserjochhaus 2310 m, DAV, Dusche: ja, Tel: +43 664 1556533, Schlafplätze: 67

Ansbacher Hütte 2376 m, DAV, Dusche: ja, Tel: +43 676 8429 27 136, Schlafplätze: 81

Frederic-Simms-Hütte 2004 m, DAV, Dusche: k.A., Tel: +43 664 4840093, mobil: +49 151 58812580, Schlafplätze: 54