



Alpenquerung 2014

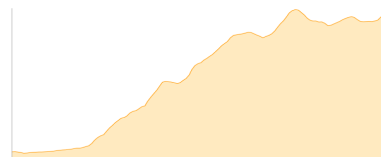
Typ:	Strecke	Gehzeit:	142:24 Stunden
Etappen:	19	Aufstieg:	20311 Hm
Länge:	280.14 km	Abstieg:	18900 Hm
Zeitraum:	.. - ..		

Etappe 1

Nave -Bus nach Brescia-

Wandern - 1018 Hm Aufstieg - 204 Hm Abstieg - **04:45** Stunden Gehzeit - 7.33 km Strecke

Nave (Bus nach Brescia) 247m



Etappe 2

La Brocca - Passata di Vallazzo - Punta di Reai - Lodrino Bella Isola

Wandern - 1019 Hm Aufstieg - 1344 Hm Abstieg - **08:15** Stunden Gehzeit - 17.05 km Strecke

La Brocca 1139m - Passata di Vallazzo 1168m - Punta di Reai 1192m - Lodrino Bella Isola 735m

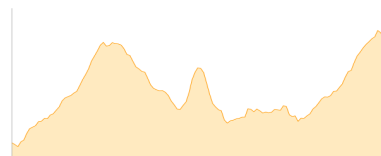


Etappe 3

Laghetto Dasdana

Wandern - 1171 Hm Aufstieg - 783 Hm Abstieg - **07:35** Stunden Gehzeit - 16.49 km Strecke

Laghetto Dasdana 1877m



Etappe 4

Busfahrt nach Schlanders

Wandern - 105 Hm Aufstieg - 1511 Hm Abstieg - **07:00** Stunden Gehzeit - 21.18 km Strecke

Bushaltestelle Ennewasser 1210m



Etappe 5

Lodrino Bella Isola

Wandern - 1972 Hm Aufstieg - 1044 Hm Abstieg - **12:15** Stunden Gehzeit - 26.16 km Strecke

Lodrino Bella Isola 735m



Etappe 6

Passo di Dernal - Rifugio Maria e Franco Lomini

Wandern - 1337 Hm Aufstieg - 691 Hm Abstieg - **06:55** Stunden Gehzeit - 8.79 km Strecke

Passo di Dernal 2572m - Rifugio Maria e Franco Lomini 2574m





Alpenquerung 2014

Etappe 7

Rifugio Franco Tonolino - Lago Rotondo - Lago Benedetto - Lago d Avio - Temü

Wandern - 494 Hm Aufstieg - 1775 Hm Abstieg - **07:25** Stunden Gehzeit - 17.65 km Strecke

Rifugio Franco Tonolino 2450m - Lago Rotondo 2452m - Lago Benedetto 1929m - Lago d Avio 1904m - Temü 1122m

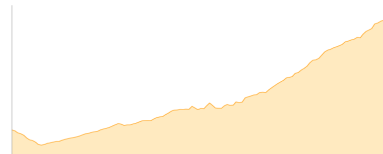


Etappe 8

Rifugio Alberg Fabrezza - Malga Macesso di Sotto

Wandern - 977 Hm Aufstieg - 247 Hm Abstieg - **05:00** Stunden Gehzeit - 9.88 km Strecke

Rifugio Alberg Fabrezza 1458m - Malga Macesso di Sotto 1770m



Etappe 9

Camping Val di Sole - Malga Mare

Wandern - 1538 Hm Aufstieg - 192 Hm Abstieg - **07:15** Stunden Gehzeit - 13.69 km Strecke

Camping Val di Sole 1286m - Malga Mare 2030m




Etappe 10

Schlanders - Kortscher Alm - Kortscher See - Schwarze Lacke - ... - Schutzunterstand - Taschenjöchl

Wandern - 2154 Hm Aufstieg - 52 Hm Abstieg - **09:40** Stunden Gehzeit - 18.03 km Strecke

Schlanders 740m - Kortscher Alm 1987m - Kortscher See 2512m - Schwarze Lacke 2674m - Ruine der Heilbronner Hütte 2754m - Schutzunterstand [Taschenjöchl] 2761m

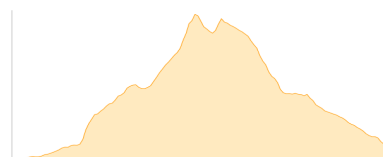


Etappe 11

Temü - Passo Tonale - Passo di Contrabbandieri - Rifugio Angelino Bozzi - ... - Camping Val di Sole

Wandern - 1804 Hm Aufstieg - 1660 Hm Abstieg - **13:45** Stunden Gehzeit - 31.95 km Strecke

Temü 1122m - Passo del Tonale 1882m - Passo di Contrabbandieri 2661m - Rifugio Angelino Bozzi 2478m - Forcellina al Montozzo 2671m - Lago di Pian Palu 1806m - Camping Val di Sole 1286m

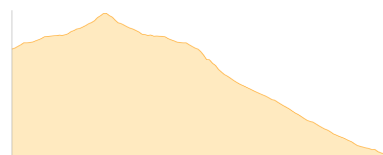


Etappe 12

Similaunhütte - Ötzi Fundstelle - Hauslabjoch - Fineilspitze - Similaunhütte - Tisenhof

Hochalpin - 501 Hm Aufstieg - 1824 Hm Abstieg - **06:45** Stunden Gehzeit - 11.43 km Strecke

Similaunhütte 3019m - Ötzi Fundstelle 3210m - Hauslabjoch 3283m - Fineilspitze 3514m - Similaunhütte 3019m - Tisenhof 1814m



Etappe 13

Sella di Campanone - Rifugio Serafino Gnutti - Passo del Gatto - ... - Rifugio Franco Tonolino

Wandern - 1308 Hm Aufstieg - 778 Hm Abstieg - **07:00** Stunden Gehzeit - 8.65 km Strecke

Sella di Campanone 2749m - Rifugio Serafino Gnutti 2166m - Passo del Gatto 2107m - Rifugio Baitone 2281m - Rifugio Franco Tonolino 2450m





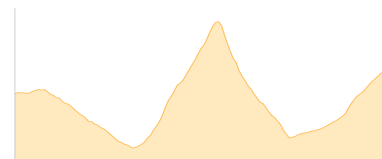
Alpenquerung 2014

Etappe 14

Schöne Aussicht - Saykogel - Similaunhütte

Hochalpin - 1371 Hm Aufstieg - 1188 Hm Abstieg - **08:50** Stunden Gehzeit - 15.17 km Strecke

Schöne Aussicht [BZ] 2842m - Saykogel 3355m - Similaunhütte 3019m



Etappe 15

Schutzunterstand -Taschenjöchl- - Schöne Aussicht

Wandern - 868 Hm Aufstieg - 796 Hm Abstieg - **05:40** Stunden Gehzeit - 9.49 km Strecke

Schutzunterstand [Taschenjöchl] 2761m - Schöne Aussicht [BZ] 2842m



Etappe 16

Rifugio Prandini Franco

Wandern - 368 Hm Aufstieg - 454 Hm Abstieg - **02:40** Stunden Gehzeit - 4.46 km Strecke

Rifugio Prandini Franco 1979m

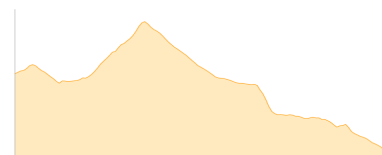


Etappe 17

Rifugio Guido Larcher al Cevedale - Fürkelescharte - Untere Konzenlacke - ... - Zufallhütte

Hochalpin - 574 Hm Aufstieg - 1153 Hm Abstieg - **05:35** Stunden Gehzeit - 11.09 km Strecke

Rifugio Guido Larcher al Cevedale 2608m - Fürkelescharte 3032m - Untere Konzenlacke 2590m - Marteller Hütte 2610m - Zufallhütte 2265m



Etappe 18

Rifugio Prandini Franco

Wandern - 1154 Hm Aufstieg - 1250 Hm Abstieg - **08:20** Stunden Gehzeit - 15.86 km Strecke

Rifugio Prandini Franco 1979m



Etappe 19

Rifugio Maria e Franco Lomini - Passo di Dernal

Wandern - 578 Hm Aufstieg - 1954 Hm Abstieg - **07:50** Stunden Gehzeit - 15.78 km Strecke

Rifugio Maria e Franco Lomini 2574m - Passo di Dernal 2572m





Alpenquerung 2014

Mögliche Unterkünfte

Lodrino Bella Isola 735 m, AV: k.A., Dusche: k.A., Schlafplätze: -

Rifugio Maria e Franco Lomini 2574 m, CAI, Dusche: k.A., Tel: +39 030 83333, mobil: +39 364 634372, Schlafplätze: -

Rifugio Franco Tonolino 2450 m, CAI, Dusche: k.A., Tel: +39 364 711 81, mobil: +39 338 9282075, Schlafplätze: 36

Rifugio Albergo Fabrezza 1458 m, AV: k.A., Dusche: k.A., Schlafplätze: -

Rifugio Angelino Bozzi 2478 m, CAI, Dusche: k.A., Tel: +39 0364 900152, mobil: +39 349 4924391, Schlafplätze: 24

Similaunhütte 3019 m, privat, Dusche: ja, Tel: +39 0473 669711, mobil: +43 676 5074502, Schlafplätze: 70

Tisenhof 1814 m, privat, Dusche: ja, Schlafplätze: -

Rifugio Serafino Gnutti 2166 m, CAI, Dusche: ja, Tel: +39 364 722 41, mobil: +39 339 7477766, Schlafplätze: 34

Rifugio Baitone 2281 m, privat, Dusche: k.A., Tel: +39 0364 779760, mobil: +39 335 8166047, Schlafplätze: 98

Schöne Aussicht [BZ] 2842 m, privat, Dusche: ja, Tel: +39 0473 662140, Schlafplätze: 72

Rifugio Prandini Franco 1979 m, AV: k.A., Dusche: k.A., Schlafplätze: -

Rifugio Guido Larcher al Cevedale 2608 m, SAT, Dusche: ja, Tel: +39 0463 753028, mobil: +39 328 6529615, Schlafplätze: 80

Marteller Hütte 2610 m, AV: ja, Dusche: k.A., Tel: +39 0473 744790, mobil: +39 335 5687235, Schlafplätze: 59

Zufallhütte 2265 m, privat, Dusche: ja, Tel: +39 0473 740123, mobil: +39 0335 6306603, Schlafplätze: 80