



## Drei Zinnen 4 Tage [Leichte Hochtour]

Typ: **Hufeisen**  
Etappen: **4**  
Länge: **35.23 km**  
Zeitraum: **13.07.2017 - 16.07.2017**

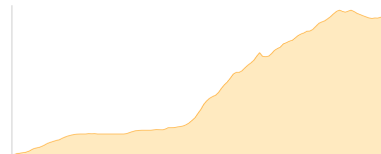
Gehzeit: **22:30 Stunden**  
Aufstieg: **2878 Hm**  
Abstieg: **3032 Hm**

### Etappe 1 13.07.2017 Donnerstag

#### Antoniusstein - Dreischusterhütte - Dreizinnenhütte

Wandern **T2** - 1026 Hm Aufstieg - 133 Hm Abstieg - **06:30** Stunden Gehzeit - 7.9 km Strecke

Antoniusstein 1502m - Dreischusterhütte 1626m - Dreizinnenhütte 2405m



### Etappe 2 14.07.2017 Freitag

#### Dreizinnenhütte - Oberbachernspitze - Büllelejochhütte

Wandern **T2** - 709 Hm Aufstieg - 577 Hm Abstieg - **05:30** Stunden Gehzeit - 9.1 km Strecke

Dreizinnenhütte 2405m - Laghi di Lavaredo 2395m - Lago di Cengia 2334m - Büllelejochhütte 2528m -  
Oberbachernspitze 2675m - Östliche Oberbachernspitze 2677m - Büllelejochhütte 2528m

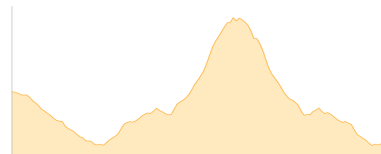


### Etappe 3 15.07.2017 Samstag

#### Büllelejochhütte - Hochbrunnenschneid - Zsigmondy-Hütte

Wandern **T3** - 1048 Hm Aufstieg - 1371 Hm Abstieg - **06:30** Stunden Gehzeit - 10.24 km Strecke

Büllelejochhütte 2528m - Zsigmondy-Hütte 2224m - Hochbrunner Schneid 3046m - Zsigmondy-Hütte 2224m

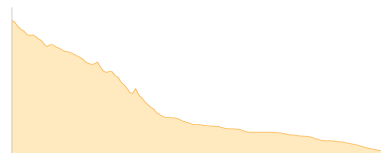


### Etappe 4 16.07.2017 Sonntag

#### Zsigmondy-Hütte - Rotwandbahn

Wandern **T2** - 95 Hm Aufstieg - 951 Hm Abstieg - **04:00** Stunden Gehzeit - 8 km Strecke

Zsigmondy-Hütte 2224m - Talschlusshütte 1548m - Fischleinboden 1454m - Bad Moos 1355m





## Drei Zinnen 4 Tage [Leichte Hochtour]

### Mögliche Unterkünfte

Dreischusterhütte 1626 m, AVS, Dusche: k.A., Tel: +39 0474 966610, Schlafplätze: 52

Dreizinnenhütte 2405 m, CAI, Dusche: ja, Tel: +39 0474 972002, Schlafplätze: -

Büllelejochhütte 2528 m, privat, Dusche: k.A., Schlafplätze: -

Zsigmondy-Hütte 2224 m, AV: k.A., Dusche: k.A., Tel: +39 0474 710358, Schlafplätze: 75

Talschlusshütte 1548 m, privat, Dusche: k.A., Schlafplätze: -

### Persönliche Anmerkungen

Für Anfänger geeignet. Die Zeiten beinhalten Pausen und einen eher langsamen Gang.