



Rosengarten

Typ: **Rundtour**
Etappen: **7**
Länge: **36.6 km**
Zeitraum: **21.07.2016 - 25.10.2016**

Gehzeit: **28:17 Stunden**
Aufstieg: **4456 Hm**
Abstieg: **4429 Hm**

Etappe 1 21.07.2016 Donnerstag

Paolina - Christomannos - Rotwandhütte

Wandern - 224 Hm Aufstieg - 69 Hm Abstieg - **01:10** Stunden Gehzeit - 1.92 km Strecke

Rifugio Paolina 2125m - Christomannos 2276m - Rotwandhütte 2283m

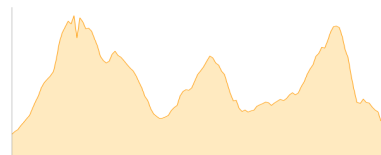


Etappe 2 22.07.2016 Freitag

Rotwandhütte - Rotwand - Vajolonpass - Zigolade-Pass - Tschager Joch - Kölner Hütte

Wandern - 1150 Hm Aufstieg - 1090 Hm Abstieg - **07:00** Stunden Gehzeit - 7.73 km Strecke

Rotwandhütte 2283m - Rotwand 2806m - Vajolonpass 2560m - Zigolade-Pass 2552m - Tschager Joch 2630m - Kölner Hütte 2337m

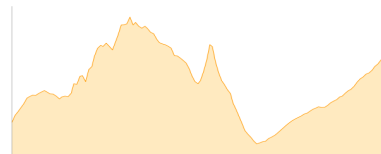


Etappe 3 23.07.2016 Samstag

Kölner Hütte - Santnerpasshütte - Gartlhütte - Vajolet-Türme - Grasleitenpasshütte

Wandern - 1113 Hm Aufstieg - 862 Hm Abstieg - **06:10** Stunden Gehzeit - 6.05 km Strecke

Kölner Hütte 2337m - Santnerpasshütte 2734m - Gartlhütte 2621m - Vajolet-Türme 2821m - Grasleitenpasshütte 2601m

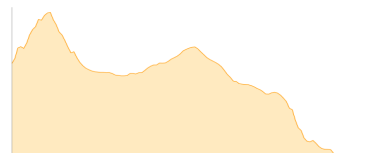


Etappe 4 24.07.2016 Sonntag

Grasleitenpasshütte - Kesselkogel - Rifugio d. Antermoia - Gardeccia

Hochalpin - 754 Hm Aufstieg - 1413 Hm Abstieg - **06:35** Stunden Gehzeit - 10.24 km Strecke

Grasleitenpasshütte 2601m - Kesselkogel 3004m - Rifugio Antermoia 2497m

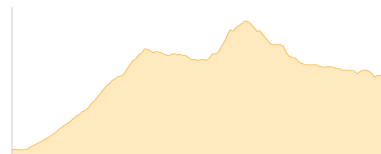


Etappe 5 24.10.2016 Montag

Gardeccia - Rotwandhütte

Wandern - 769 Hm Aufstieg - 430 Hm Abstieg - **04:10** Stunden Gehzeit - 6.04 km Strecke

Rifugio Gardeccia 1949m - Rotwandhütte 2283m



Etappe 6 26.07.2016 Dienstag

Rotwandhütte - Maserè Klettersteig - Rotwandhütte

Klettersteig - 337 Hm Aufstieg - 300 Hm Abstieg - **02:00** Stunden Gehzeit - 2.46 km Strecke

Rotwandhütte 2283m





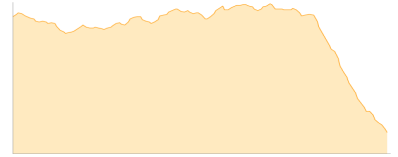
Rosengarten

Etappe 7 25.10.2016 Dienstag

Rotwandhütte - Christomannos - Paolina

Wandern - 109 Hm Aufstieg - 265 Hm Abstieg - **01:10** Stunden Gehzeit - 2.16 km Strecke

Rotwandhütte 2283m - Christomannos 2276m - Rifugio Paolina 2125m





Rosengarten

Mögliche Unterkünfte

Rifugio Paolina 2125 m, AV: k.A., Dusche: k.A., Schlafplätze: -

Rotwandhütte 2283 m, SAT, Dusche: k.A., Schlafplätze: 62

Kölner Hütte 2337 m, CAI, Dusche: k.A., Tel: +39 0471 612033, mobil: +39 0335 6563512, Schlafplätze: 60

Santnerpasshütte 2734 m, privat, Dusche: k.A., Schlafplätze: -

Garthütte 2621 m, privat, Dusche: k.A., Schlafplätze: -

Grasleitenpasshütte 2601 m, AV: k.A., Dusche: k.A., Schlafplätze: -

Rifugio Antermoia 2497 m, AV: k.A., Dusche: k.A., Schlafplätze: -

Rifugio Gardeccia 1949 m, AV: k.A., Dusche: k.A., Schlafplätze: -