



# Lechquellenrunde

Typ: **Rundtour**  
Etappen: **5**  
Länge: **52.03 km**  
Zeitraum: **26.08.2021 - 27.08.2021**

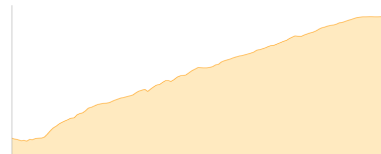
Gehzeit: **28:02 Stunden**  
Aufstieg: **4270 Hm**  
Abstieg: **3945 Hm**

## Etappe 1

### Landsteg - Biberacher Hütte

Wandern - 792 Hm Aufstieg - 66 Hm Abstieg - **03:30** Stunden Gehzeit - 5.34 km Strecke

Landsteg 1080m - Biberacher Hütte 1846m



## Etappe 2 26.08.2021 Donnerstag

### Biberacher Hütte - Göppinger Hütte

Wandern - 995 Hm Aufstieg - 586 Hm Abstieg - **05:00** Stunden Gehzeit - 9.99 km Strecke

Biberacher Hütte 1846m - Obere Alpschellaalpe 1689m - Göppinger Hütte 2245m

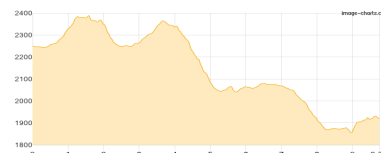


## Etappe 3 27.08.2021 Freitag

### Göppinger Hütte - Freiburger Hütte

Wandern - 473 Hm Aufstieg - 802 Hm Abstieg - **04:30** Stunden Gehzeit - 9.75 km Strecke

Göppinger Hütte 2245m - Südlicher Johanneskopf 2381m - Formarinalpe 1873m - Freiburger Hütte 1931m



## Etappe 4

### Freiburger Hütte - Ravensburger Hütte

Wandern - 1465 Hm Aufstieg - 1429 Hm Abstieg - **09:45** Stunden Gehzeit - 16.09 km Strecke

Freiburger Hütte 1931m - Steineres Meer Lechquelle 2062m - Gehrengrat 2436m - Ravensburger Hütte 1948m - Spuller Schafberg 2679m - Ravensburger Hütte 1948m

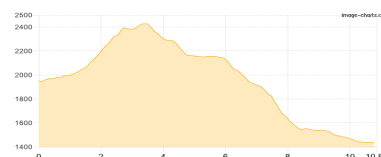


## Etappe 5

### Ravensburger Hütte - Madlochjoch - Zürser See - Lech

Wandern - 545 Hm Aufstieg - 1062 Hm Abstieg - **05:20** Stunden Gehzeit - 10.86 km Strecke

Ravensburger Hütte 1948m - Madlochjoch 2428m - Zürser See 2160m - Lech 1446m





# Lechquellenrunde

## Mögliche Unterkünfte

Biberacher Hütte 1846 m, DAV, Dusche: nein, Tel: +43 5519 257, mobil: +43 699 16073048, Schlafplätze: 90

Obere Alpschellaalpe 1689 m, AV: k.A., Dusche: k.A., Schlafplätze: -

Göppinger Hütte 2245 m, DAV, Dusche: nein, Tel: +43 5583 3540, mobil: +43 664 3146854, Schlafplätze: 65

Freiburger Hütte 1931 m, DAV, Dusche: ja, mobil: +43 664 1745042, Schlafplätze: 140

Ravensburger Hütte 1948 m, DAV, Dusche: ja, Tel: +43 664 5005526, Schlafplätze: 81

## Persönliche Anmerkungen

Am besten ist für die Anreise das Parkhaus Lech (Anger), ca. 300m Fussweg zur Haltestelle Schlosskopf und mit der Linie 40a nach

Schröcken-Landsteg (Abfahrt täglich 13:20/14:20/15:20/16:20) Busticket 4,20&euro;. Parkhaus laut Rezension "Im Sommer 5&euro; pro Einfahrt für bis zu 14 Tage".