



tegernsser

Typ: **Rundtour**
Etappen: **4**
Länge: **39.73 km**
Zeitraum: .. - ..

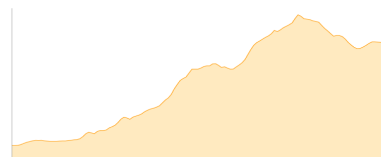
Gehzeit: **19:38 Stunden**
Aufstieg: **2696 Hm**
Abstieg: **2708 Hm**

Etappe 1

Wandererparkplatz Wildbad Kreuth - Gufferthütte

Wandern - 1043 Hm Aufstieg - 370 Hm Abstieg - **05:35** Stunden Gehzeit - 10.22 km Strecke

Gufferthütte 1475m - Halserspitze 1862m - Karspitz 1801m - Blaubergkopf 1787m - Blaubergschneid 1787m - Wichtlplatte 1765m - Blaubergalm 1536m

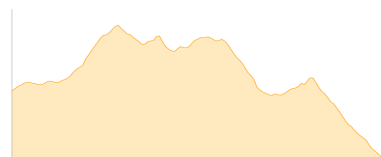


Etappe 2

Gufferthütte - Halserspitze - Blaubergalm - Königsalm

Wandern - 642 Hm Aufstieg - 989 Hm Abstieg - **05:25** Stunden Gehzeit - 10.14 km Strecke

Gufferthütte 1475m - Halserspitze 1862m - Blaubergalm 1536m - Königsalm 1115m



Etappe 3

Königsalm - Trift-Hütte - Wanderparkplatz Bayerwald - ... - Tegernseer Hütte

Wandern - 914 Hm Aufstieg - 426 Hm Abstieg - **05:15** Stunden Gehzeit - 9.99 km Strecke

Königsalm 1115m - Trifthütte 845m - Bayerwald 862m - Sonnbergalm Niederleger 1144m - Sonnbergalm Hochleger 1480m - Tegernseer Hütte 1650m

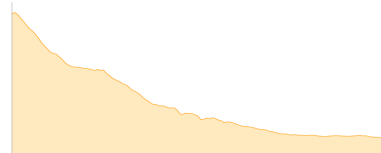


Etappe 4

Tegernseer Hütte - Buchstein Haus - ... - Wandererparkplatz Wildbad Kreuth

Wandern - 97 Hm Aufstieg - 923 Hm Abstieg - **03:25** Stunden Gehzeit - 9.39 km Strecke

Tegernseer Hütte 1650m - Buchsteinhütte 1271m - Kreuth Klamm 832m - Schanz 793m





Mögliche Unterkünfte

Gufferthütte 1475 m, DAV, Dusche: k.A., mobil: +43 676 6292404, Schlafplätze: 58

Blaubergalm 1536 m, AV: k.A., Dusche: k.A., Schlafplätze: -

Königsalm 1115 m, AV: k.A., Dusche: k.A., Schlafplätze: -

Trifthütte 845 m, AV: k.A., Dusche: k.A., Schlafplätze: -

Sonnbergalm Niederleger 1144 m, AV: k.A., Dusche: k.A., Schlafplätze: -

Tegernseer Hütte 1650 m, DAV, Dusche: k.A., Tel: +49 175 4115813, Schlafplätze: 40

Buchsteinhütte 1271 m, AV: k.A., Dusche: k.A., Schlafplätze: -