



Elefantentour

Typ:	Strecke	Gehzeit:	33:30 Stunden
Etappen:	6	Aufstieg:	6051 Hm
Länge:	98 km	Abstieg:	6384 Hm
Zeitraum:	00.00.0000 - 00.00.0000		

Etappe 1

Elefantentour

Wandern - 1435 Hm Aufstieg - 770 Hm Abstieg - **05:30** Stunden Gehzeit - 15 km Strecke

Bad Tölz 661m - Lenggries 681m - Tutzinger Hütte 1325m



Etappe 2

Elefantentour

Wandern - 578 Hm Aufstieg - 1329 Hm Abstieg - **07:30** Stunden Gehzeit - 23 km Strecke

Brauneck 1555m - Strasser-Alm 1402m - Jachenau 780m



Etappe 3

Elefantentour

Wandern - 928 Hm Aufstieg - 825 Hm Abstieg - **03:45** Stunden Gehzeit - 21 km Strecke

Jachenau 780m - Gasthof Post Vorderriß 782m - Oswaldhütte 847m - Kaiserhütte 885m

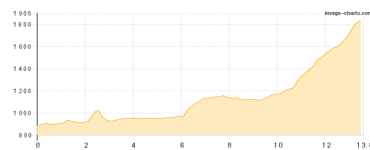


Etappe 4

Elefantentour

Wandern - 1206 Hm Aufstieg - 249 Hm Abstieg - **07:00** Stunden Gehzeit - 16 km Strecke

Kaiserhütte 885m - Hinterriß 928m - Johannestal 973m - Jagdhütte Schwarze Lacke 1210m - Falkenhütte [T] 1846m

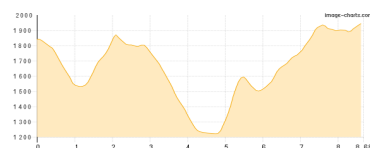


Etappe 5

Elefantentour

Wandern - 1231 Hm Aufstieg - 1123 Hm Abstieg - **02:45** Stunden Gehzeit - 6 km Strecke

Falkenhütte [T] 1846m - Rasthütte Engalm 1227m - Binsalm-Niederleger 1502m - Westliches Lamsenjoch 1940m - Östliches Lamsenjoch 1915m - Lamsenjochhütte 1953m

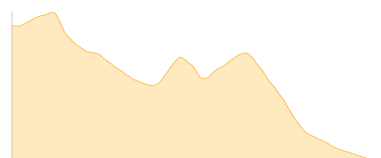


Etappe 6

Elefantentour

Wandern - 673 Hm Aufstieg - 2088 Hm Abstieg - **07:00** Stunden Gehzeit - 17 km Strecke

Lamsenjochhütte 1953m - Stallenhütte 1340m - Schwaz 534m





Elefantentour

Mögliche Unterkünfte

Tutzingner Hütte 1325 m, DAV, Dusche: k.A., Tel: +49 8857 8992765, mobil: +49 175 1641690, Schlafplätze: 91

Oswaldhütte 847 m, AV: k.A., Dusche: k.A., Schlafplätze: -

Kaiserhütte 885 m, AV: k.A., Dusche: k.A., Schlafplätze: -

Falkenhütte [T] 1846 m, DAV, Dusche: k.A., Tel: +43 5245 245, Schlafplätze: 130

Binsalm-Niederleger 1502 m, privat, Dusche: k.A., Schlafplätze: -

Lamsenjochhütte 1953 m, DAV, Dusche: k.A., Tel: +43 5244 620 63, mobil: +43 664 3528836, Schlafplätze: 140