



Rund um den Wildstrubel 2009

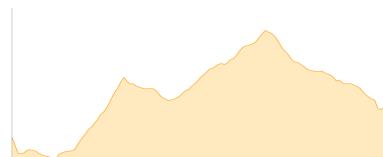
Typ:	Hufeisen	Gehzeit:	20:36 Stunden
Etappen:	4	Aufstieg:	2283 Hm
Länge:	36.26 km	Abstieg:	4237 Hm
Zeitraum:	23.08.2009 - 25.08.2009		

Etappe 1 23.08.2009 Sonntag

Engstligenalp - Lämmerenhütte

Wandern - 657 Hm Aufstieg - 543 Hm Abstieg - **04:05** Stunden Gehzeit - 6.81 km Strecke

Lämmerenhütte 2501m

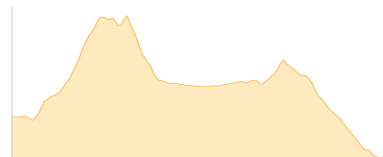


Etappe 2 24.08.2009 Montag

Lämmerenhütte - Cabane des Violettes

Wandern - 1116 Hm Aufstieg - 1419 Hm Abstieg - **08:40** Stunden Gehzeit - 16.66 km Strecke

Lämmerenhütte 2501m - Cabane des Violettes 2209m



Etappe 3 25.08.2009 Dienstag

Bergstation Plaine Morte - Wildstrubelhütte

Wandern - 189 Hm Aufstieg - 273 Hm Abstieg - **01:30** Stunden Gehzeit - 2.7 km Strecke

Bergstation Plaine Morte 2872m - Wildstrubelhütte 2791m

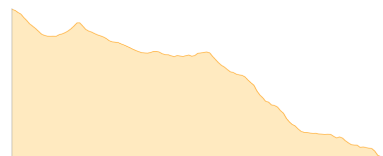


Etappe 4 25.08.2009 Dienstag

Wildstrubelhütte - Restaurant Simmenfälle

Wandern - 321 Hm Aufstieg - 2002 Hm Abstieg - **06:20** Stunden Gehzeit - 10.1 km Strecke

Wildstrubelhütte 2791m - Restaurant Simmenfälle 1106m





Rund um den Wildstrubel 2009

Mögliche Unterkünfte

Lämmerenhütte 2501 m, SAC, Dusche: k.A., Schlafplätze: -

Cabane des Violettes 2209 m, CAS, Dusche: k.A., Tel: +41 27 481 39 19, Schlafplätze: -

Wildstrubelhütte 2791 m, SAC, Dusche: k.A., Tel: +41 33 744 33 39, Schlafplätze: -