



Urner Alpen 2010

Typ: **Rundtour**
Etappen: **4**
Länge: **31.84 km**
Zeitraum: **30.07.2010 - 02.08.2010**

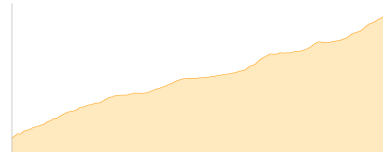
Gehzeit: **18:23 Stunden**
Aufstieg: **2699 Hm**
Abstieg: **2698 Hm**

Etappe 1 30.07.2010 Freitag

Parkplatz Voralpkurve - Voralphütte

Wandern - 773 Hm Aufstieg - 43 Hm Abstieg - **03:25** Stunden Gehzeit - 5.68 km Strecke

Voralp [UR] 1402m - Voralphütte 2126m

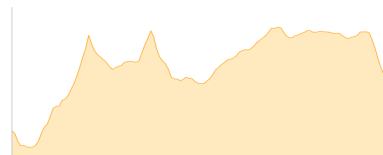


Etappe 2 31.07.2010 Samstag

Voralphütte - Bergseehütte - Chelenalphütte

Wandern - 1080 Hm Aufstieg - 855 Hm Abstieg - **06:35** Stunden Gehzeit - 10.09 km Strecke

Voralphütte 2126m - Bergseehütte 2370m - Chelenalphütte 2350m



Etappe 3 01.08.2010 Sonntag

Chelenalphütte - Dammahütte

Wandern - 678 Hm Aufstieg - 590 Hm Abstieg - **04:25** Stunden Gehzeit - 7.61 km Strecke

Chelenalphütte 2350m - Dammahütte 2439m




Etappe 4 02.08.2010 Montag

Dammahütte - Parkplatz Voralpkurve

Wandern - 168 Hm Aufstieg - 1210 Hm Abstieg - **04:00** Stunden Gehzeit - 8.46 km Strecke

Dammahütte 2439m - Voralp [UR] 1402m





Urner Alpen 2010

Mögliche Unterkünfte

Voralphütte 2126 m, SAC, Dusche: nein, Schlafplätze: -

Bergseehütte 2370 m, SAC, Dusche: nein, Tel: +41 41 885 14 35, Schlafplätze: -

Chelenalphütte 2350 m, SAC, Dusche: k.A., Tel: +41 41 885 19 30, Schlafplätze: -

Dammahütte 2439 m, SAC, Dusche: nein, Schlafplätze: -