



# Rätikon-Prätigau 2014

Typ: **Rundtour**  
Etappen: **3**  
Länge: **17.59 km**  
Zeitraum: **27.06.2014 - 29.06.2014**

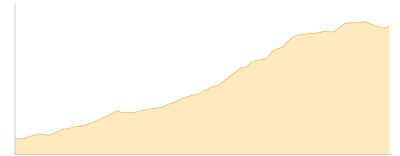
Gehzeit: **09:59 Stunden**  
Aufstieg: **1451 Hm**  
Abstieg: **1451 Hm**

## **Etappe 1** 27.06.2014 Freitag

### **Partnun - Tilisunahütte**

Wandern - 508 Hm Aufstieg - 65 Hm Abstieg - **02:25** Stunden Gehzeit - 4.42 km Strecke

Partnunstafel 1763m - Tilisunahütte 2211m

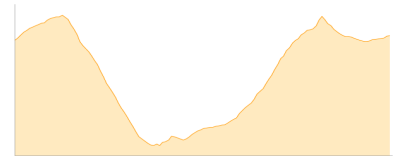


## **Etappe 2** 28.06.2014 Samstag

### **Tilisunahütte - Lindauer Hütte - Carschinahütte**

Wandern - 896 Hm Aufstieg - 874 Hm Abstieg - **05:55** Stunden Gehzeit - 9.24 km Strecke

Tilisunahütte 2211m - Lindauer Hütte 1744m - Carschinahütte 2236m




## **Etappe 3** 29.06.2014 Sonntag

### **Carschinahütte - Partnun**

Wandern - 47 Hm Aufstieg - 512 Hm Abstieg - **01:40** Stunden Gehzeit - 3.93 km Strecke

Carschinahütte 2236m - Partnunstafel 1763m





# Rätikon-Prätigau 2014

## Mögliche Unterkünfte

Tilisunahütte 2211 m, ÖAV, Dusche: ja, mobil: +43 664 1472 896, Schlafplätze: 122

Lindauer Hütte 1744 m, DAV, Dusche: ja, mobil: +43 664 5033456, Schlafplätze: 163

Carschinahütte 2236 m, SAC, Dusche: nein, Tel: +41 79 418 22 80, mobil: 076 311 18 70, Schlafplätze: 85