



Alpenüberquerung

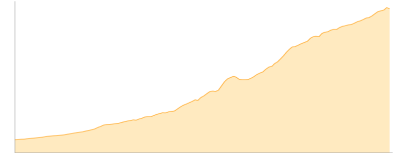
Typ:	Strecke	Gehzeit:	62:18 Stunden
Etappen:	6	Aufstieg:	8591 Hm
Länge:	135.14 km	Abstieg:	7871 Hm
Zeitraum:	.. - ..		

Etappe 1

Spielmannsau - Kemptner Hütte

Wandern - 931 Hm Aufstieg - 60 Hm Abstieg - **04:00** Stunden Gehzeit - 6.2 km Strecke

Spielmannsau 986m - Kemptner Hütte 1845m

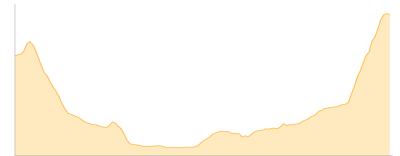


Etappe 2

Kemptner Hütte - Mädelejoch - Untere Roßgumpenalm - Holzgau Arzt - ... - Memminger Hütte

Wandern - 1501 Hm Aufstieg - 1134 Hm Abstieg - **10:45** Stunden Gehzeit - 25.13 km Strecke

Kemptner Hütte 1845m - Mädelejoch 1974m - Untere Roßgumpenalm 1357m - Holzgau Arzt 1117m -
Abzweig Alperschonalm 1260m - Materialeiseilbahn Memminger Hütte 1443m - Memminger Hütte 2242m

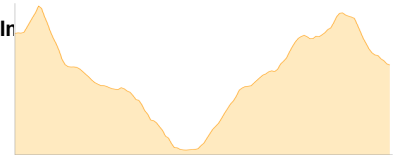


Etappe 3

Memminger Hütte - Seescharte - Oberlochalm - Unterlochalm - Zams - Zamser Schihütte - ... - Larcheralm

Wandern - 2214 Hm Aufstieg - 2621 Hm Abstieg - **16:25** Stunden Gehzeit - 30.09 km Strecke

Memminger Hütte 2242m - Seescharte 2599m - Oberlochalm 1809m - Unterlochalm 1576m - Zams 765m -
Skihütte Zams 1740m - Krahberg 2208m - Piller Kreuz 2471m - Glanderspitze 2512m - Larcheralm 1814m



Etappe 4

Larcheralm - Wennis - Gletscherblick - Braunschweiger Hütte

Wandern - 1910 Hm Aufstieg - 987 Hm Abstieg - **13:50** Stunden Gehzeit - 38.77 km Strecke

Larcheralm 1814m - Wennis 995m - Gletscherblick 1696m - Braunschweiger Hütte 2759m



Etappe 5

Braunschweiger Hütte - Pitztaler Jöchel - Rettenbachgletscher - ... - Martin-Busch-Hütte

Wandern - 1490 Hm Aufstieg - 1725 Hm Abstieg - **11:30** Stunden Gehzeit - 24.52 km Strecke

Braunschweiger Hütte 2759m - Pitztaler Jöchel 2979m - Rettenbachgletscher 2663m - Tiefenbachgletscher
2799m - Vent 1895m - Martin-Busch-Hütte 2501m



Etappe 6

Martin-Busch-Hütte - Similaunhütte - Vernagt Stausee

Hochalpin - 545 Hm Aufstieg - 1344 Hm Abstieg - **05:50** Stunden Gehzeit - 10.43 km Strecke

Martin-Busch-Hütte 2501m - Similaunhütte 3019m - Vernagt 1691m





Alpenüberquerung

Mögliche Unterkünfte

Kemptner Hütte 1845 m, DAV, Dusche: k.A., Tel: +49 8322 700152, Schlafplätze: 285

Memminger Hütte 2242 m, DAV, Dusche: ja, Tel: keins, Schlafplätze: 149

Oberlochalm 1809 m, AV: k.A., Dusche: k.A., Schlafplätze: -

Skihütte Zams 1740 m, privat, Dusche: k.A., Tel: +43 5442 61 300, mobil: +43 650 4218 709, Schlafplätze: 70

Larcheralm 1814 m, privat, Dusche: ja, Tel: +43 650 8806589, mobil: +43 664 2722649, Schlafplätze: 15

Braunschweiger Hütte 2759 m, DAV, Dusche: ja, Tel: +43 664 2012013, mobil: +43 664 535 37 22, Schlafplätze: 183

Martin-Busch-Hütte 2501 m, DAV, Dusche: k.A., Tel: +43 5254 8130, Schlafplätze: 150

Similaunhütte 3019 m, privat, Dusche: ja, Tel: +39 0473 669711, mobil: +43 676 5074502, Schlafplätze: 70