



# Drei Zinnen Runde

Typ: **Rundtour**  
Etappen: **4**  
Länge: **33.01 km**  
Zeitraum: .. - ..

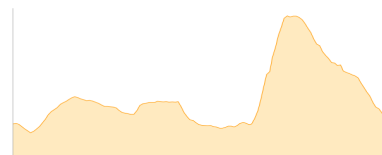
Gehzeit: **20:54 Stunden**  
Aufstieg: **2919 Hm**  
Abstieg: **3481 Hm**

## Etappe 1

### Rudihütte - Rotwandwiesenhütte - Arzalpensattel - Bertihütte

Wandern - 591 Hm Aufstieg - 559 Hm Abstieg - **04:00** Stunden Gehzeit - 7.09 km Strecke

Rudi-Hütte 1930m - Rotwandwiesenhütte 1899m - Arzalpensattel 2291m - Bertihütte 1950m

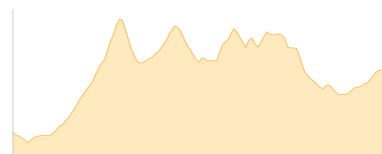


## Etappe 2

### Bertihütte - Carduccihütte

Wandern - 1374 Hm Aufstieg - 1036 Hm Abstieg - **07:20** Stunden Gehzeit - 5.64 km Strecke

Bertihütte 1950m - Carduccihütte 2297m

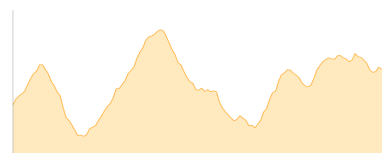


## Etappe 3

### Carduccihütte - Zsigmondy-Hütte - Oberbachernjoch - Lago di Cengia - ... - Dreizinnenhütte

Wandern - 923 Hm Aufstieg - 807 Hm Abstieg - **06:05** Stunden Gehzeit - 11.23 km Strecke

Carduccihütte 2297m - Zsigmondy-Hütte 2224m - Oberbachernjoch 2519m - Lago di Cengia 2334m - Rifugio Lavaredo 2344m - Paternsattel 2454m - Dreizinnenhütte 2405m



## Etappe 4

### Dreizinnenhütte - Talschlußshütte - Fischleinboden - Bad Moos

Wandern - 31 Hm Aufstieg - 1079 Hm Abstieg - **03:30** Stunden Gehzeit - 9.06 km Strecke

Dreizinnenhütte 2405m - Talschlußshütte 1548m - Fischleinboden 1454m - Bad Moos 1355m





## Drei Zinnen Runde

### Mögliche Unterkünfte

Rotwandwiesenhütte 1899 m, AV: k.A., Dusche: k.A., Schlafplätze: -

Bertihütte 1950 m, AV: k.A., Dusche: k.A., Schlafplätze: -

Carduccihütte 2297 m, AV: k.A., Dusche: k.A., Schlafplätze: -

Zsigmondy-Hütte 2224 m, AV: k.A., Dusche: k.A., Tel: +39 0474 710358, Schlafplätze: 75

Rifugio Lavaredo 2344 m, AV: k.A., Dusche: k.A., Schlafplätze: -

Dreizinnenhütte 2405 m, CAI, Dusche: ja, Tel: +39 0474 972002, Schlafplätze: -

Talschlusshütte 1548 m, privat, Dusche: k.A., Schlafplätze: -