



Spaghetti-Runde 2016 - Monte Rosa Massiv

Typ: **Rundtour**
Etappen: **5**
Länge: **57.03 km**
Zeitraum: **10.08.2016 - 14.08.2016**

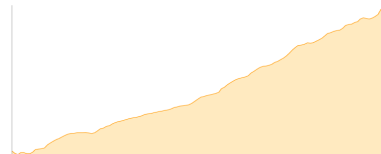
Gehzeit: **38:00 Stunden**
Aufstieg: **6050 Hm**
Abstieg: **6173 Hm**

Etappe 1 10.08.2016 Mittwoch

Spaghetti 1/5: Trockener Steg - Lodge Klein Matterhorn - ... - Lodge Klein Matterhorn

Hochalpin **WS-** - 998 Hm Aufstieg - 133 Hm Abstieg - **04:00** Stunden Gehzeit - 7.43 km Strecke

Trockener Steg 2939m - Lodge Klein Matterhorn 3817m - Klein Matterhorn 3883m - Lodge Klein Matterhorn 3817m

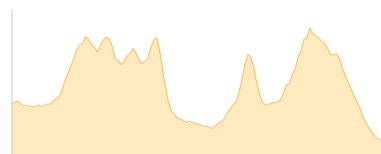


Etappe 2 11.08.2016 Donnerstag

Spaghetti 2/5: Lodge Klein Matterhorn - ... - Capanna Quintino S

Hochalpin **ZS-** - 1652 Hm Aufstieg - 1867 Hm Abstieg - **11:00** Stunden Gehzeit - 14.15 km Strecke

Lodge Klein Matterhorn 3817m - Breithorn [VS/AO] 4164m - Breithorn (Mittelgipfel) 4159m - Breithornzwillinge 4138m - Finestra del Breithorn 4020m - Breithorn (Mittelgipfel) 4159m - Pollux 4092m - Castor 4225m - Felikhorn 4087m - Capanna Quintino Sella 3585m



Etappe 3 12.08.2016 Freitag

Spaghetti 3/5: Capanna Quintino Sella - Felikhorn - Felikhorn - ... - Capanna Giovanni Gnifetti

Hochalpin **ZS** - 1394 Hm Aufstieg - 1396 Hm Abstieg - **09:00** Stunden Gehzeit - 15.05 km Strecke

Capanna Quintino Sella 3585m - Felikhorn 4087m - Felikhorn 4087m - Schneedomspitze/Il Naso 4272m - Capanna Giovanni Gnifetti 3647m

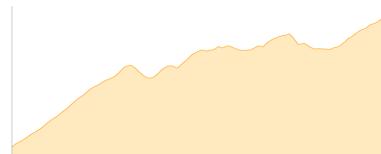


Etappe 4 13.08.2016 Samstag

Spaghetti 4/5: Capanna Giovanni Gnifetti - Vincentpyramide - ... - Rifugio Regina Margherita

Hochalpin **WS+** - 1255 Hm Aufstieg - 317 Hm Abstieg - **05:30** Stunden Gehzeit - 6.65 km Strecke

Capanna Giovanni Gnifetti 3647m - Vincentpyramide 4215m - Balmenhorn 4167m - Schwarzhorn [I] 4322m - Ludwigshöhe 4341m - Parrotspitze 4432m - Capanna Regina Margherita 4554m



Etappe 5 14.08.2016 Sonntag

Spaghetti 5/5: Rifugio Regina Margherita - Signalkuppe - Zumsteinspitze - ... - Rotenboden

Hochalpin **ZS+** - 751 Hm Aufstieg - 2460 Hm Abstieg - **08:30** Stunden Gehzeit - 13.75 km Strecke

Capanna Regina Margherita 4554m - Zumsteinspitze 4563m - Monte Rosa: Grenzgipfel 4618m - Dufourspitze 4634m - Silbersattel 4515m - Nordend 4609m - Monte-Rosa-Hütte 2883m - Rotenboden 2815m





Spaghetti-Runde 2016 - Monte Rosa Massiv

Mögliche Unterkünfte

Trockener Steg 2939 m, AV: k.A., Dusche: k.A., Schlafplätze: -

Lodge Klein Matterhorn 3817 m, privat, Dusche: k.A., Schlafplätze: 40

Capanna Quintino Sella 3585 m, CAI, Dusche: k.A., Tel: +39 0125 366113, Schlafplätze: 142

Capanna Giovanni Gnifetti 3647 m, CAI, Dusche: k.A., Schlafplätze: 280

Capanna Regina Margherita 4554 m, CAI, Dusche: k.A., Schlafplätze: 70

Monte-Rosa-Hütte 2883 m, SAC, Dusche: ja, Tel: +41 27 967 21 15, Schlafplätze: 120

Persönliche Anmerkungen

Video zur Tour: <https://www.youtube.com/watch?v=QCXHEOInWv0>

Tolle Tour mit zwei kleinen Rückschlägen trotz bestem Wetter und Top Verhältnissen. Details siehe Tagesetappen.

Es handelt sich hier durchweg um eine ernstzunehmende alpine Wegführung, die zu jeder Zeit absolute Trittsicherheit, kompetentes Umgehen mit dem Material und andauernde Konzentrationsfähigkeit erfordert! Nicht für Anfänger zu empfehlen! Allein an einem Wochenende im August 2016 kamen hier 6 Menschen durch Abstürze ums Leben!

Die angegebenen Bewertungen sind rein subjektiv zu verstehen. Bei schlechteren Verhältnissen und/oder anderer körperlicher und psychischer Verfassung, können die Schwierigkeiten der Etappen erheblich anders empfunden werden.