



Dolomiten 2017

Typ: **Strecke**
Etappen: **8**
Länge: **77.25 km**
Zeitraum: .. - ..

Gehzeit: **43:24 Stunden**
Aufstieg: **5994 Hm**
Abstieg: **6841 Hm**

Etappe 1

Kölnler Hütte - Christomannos - Rotwandhütte

Wandern - 316 Hm Aufstieg - 376 Hm Abstieg - **02:25** Stunden Gehzeit - 4.95 km Strecke

Kölnler Hütte 2337m - Christomannos 2276m - Rotwandhütte 2283m



Etappe 2

Rotwandhütte - Grasleitenhütte

Wandern - 833 Hm Aufstieg - 977 Hm Abstieg - **06:00** Stunden Gehzeit - 9.96 km Strecke

Rotwandhütte 2283m - Grasleitenhütte 2165m



Etappe 3

Grasleitenhütte - Toni-Demetz-Hütte

Wandern - 1442 Hm Aufstieg - 875 Hm Abstieg - **08:15** Stunden Gehzeit - 13.3 km Strecke

Grasleitenhütte 2165m - Toni-Demetz-Hütte 2685m

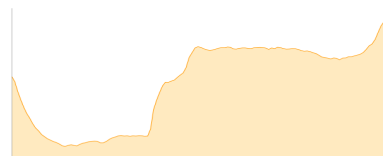


Etappe 4

Toni-Demetz-Hütte - Rifugio Boè - Piz Boè

Hochalpin - 1155 Hm Aufstieg - 741 Hm Abstieg - **06:50** Stunden Gehzeit - 11.74 km Strecke

Toni-Demetz-Hütte 2685m - Rifugio Boe 2871m - Piz Boè 3152m



Etappe 5

Piz Boè - Vièl dal Pan

Hochalpin - 392 Hm Aufstieg - 1092 Hm Abstieg - **04:20** Stunden Gehzeit - 6.91 km Strecke

Piz Boè 3152m - Vièl dal Pan 2432m



Etappe 6

Vièl dal Pan - Rifugio Passo di Fedaia - Rifugio O. Falier

Hochalpin - 833 Hm Aufstieg - 1180 Hm Abstieg - **07:20** Stunden Gehzeit - 16.9 km Strecke

Vièl dal Pan 2432m - Rifugio Passo Fedaia 2057m - Rifugio Onorio Falier 2074m





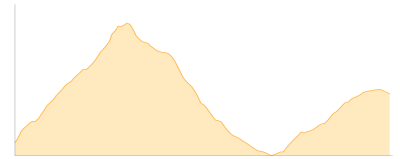
Dolomiten 2017

Etappe 7

Rifugio O. Falier - Rifugio Passo di San Nicolo

Wandern - 1005 Hm Aufstieg - 748 Hm Abstieg - **05:45** Stunden Gehzeit - 7.39 km Strecke

Rifugio Onorio Falier 2074m - Rifugio Passo di San Nicolo 2340m




Etappe 8

Rifugio Passo di San Nicolo - Alba Seilbahn

Hochalpin - 18 Hm Aufstieg - 852 Hm Abstieg - **02:35** Stunden Gehzeit - 6.09 km Strecke

Rifugio Passo di San Nicolo 2340m - Alba Seilbahn 1491m





Dolomiten 2017

Mögliche Unterkünfte

Kölner Hütte 2337 m, CAI, Dusche: k.A., Tel: +39 0471 612033, mobil: +39 0335 6563512, Schlafplätze: 60

Rotwandhütte 2283 m, SAT, Dusche: k.A., Schlafplätze: 62

Grasleitenhütte 2165 m, CAI, Dusche: k.A., Tel: +39 0471 642103, Schlafplätze: -

Toni-Demetz-Hütte 2685 m, CAI, Dusche: k.A., Tel: +39 0471 795 050, Schlafplätze: 27

Rifugio Boe 2871 m, SAT, Dusche: k.A., Schlafplätze: -

Vièl dal Pan 2432 m, privat, Dusche: k.A., Tel: +39 339 3865241, Schlafplätze: 23

Rifugio Passo Fedaia 2057 m, AV: k.A., Dusche: k.A., Schlafplätze: -

Rifugio Onorio Falier 2074 m, AV: k.A., Dusche: k.A., Schlafplätze: -

Rifugio Passo di San Nicolo 2340 m, AV: k.A., Dusche: k.A., Schlafplätze: -