



Zuckerhütl 2

Typ: **Rundtour**
Etappen: **4**
Länge: **37.43 km**
Zeitraum: **.. - ..**


Gehzeit: **22:36 Stunden**
Aufstieg: **3355 Hm**
Abstieg: **3359 Hm**

Etappe 1

Spitz - Bsuchalm - Nürnberger Hütte

Wandern - 966 Hm Aufstieg - 60 Hm Abstieg - **04:05** Stunden Gehzeit - 5.92 km Strecke

Spitz 1369m - Bsuchalm 1580m - Nürnberger Hütte 2278m

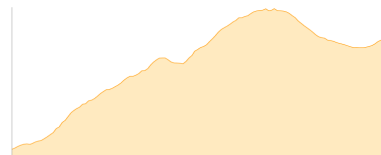


Etappe 2

Nürnberger Hütte - Seescharte Freiger - Gamsspitzi - Wilder Freiger - Müllerhütte - Müllerhütte

Hochalpin - 1293 Hm Aufstieg - 424 Hm Abstieg - **06:05** Stunden Gehzeit - 7.59 km Strecke

Nürnberger Hütte 2278m - Seescharte Freiger 2781m - Gamsspitzi 3050m - Wilder Freiger 3418m -
Müllerhütte 3145m - Müllerhütte 3145m

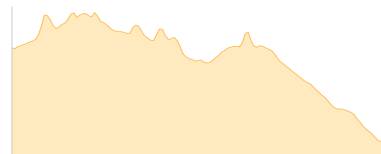


Etappe 3

Müllerhütte - Wilder Pfaff - Zuckerhütl - Pfaffenschneide - Pfaffenkogel - ... - Dresdner Hütte

Hochalpin - 1051 Hm Aufstieg - 1894 Hm Abstieg - **09:10** Stunden Gehzeit - 15.21 km Strecke

Müllerhütte 3145m - Wilder Pfaff 3458m - Zuckerhütl 3507m - Pfaffenschneide 3489m - Pfaffenkogel 3366m -
Aperer Pfaff 3353m - Gr. Isidor 3210m - Schaufelspitze [T] 3332m - Dresdner Hütte 2308m



Etappe 4

Dresdner Hütte - Apres Ski Mutterberg Stadl - Spitz

Wandern - 45 Hm Aufstieg - 981 Hm Abstieg - **03:15** Stunden Gehzeit - 8.71 km Strecke

Dresdner Hütte 2308m - Mutterbergalm 1728m - Spitz 1369m





Zuckerhütl 2

Mögliche Unterkünfte

Bsuchalm 1580 m, AV: k.A., Dusche: k.A., Schlafplätze: -

Nürnberger Hütte 2278 m, DAV, Dusche: ja, Tel: +43 5226 2492, mobil: +43 664 1657461, Schlafplätze: 166

Müllerhütte 3145 m, AV: k.A., Dusche: k.A., Tel: +39 0472 647373, Schlafplätze: 88

Dresdner Hütte 2308 m, DAV, Dusche: ja, Tel: +43 5226 8112, Schlafplätze: 165