



Stubaital

Typ: **Rundtour**
Etappen: **4**
Länge: **45.51 km**
Zeitraum: .. - ..


Gehzeit: **26:27 Stunden**
Aufstieg: **3893 Hm**
Abstieg: **3897 Hm**

Etappe 1

Spitz - Bsuchalm - Nürnberger Hütte

Hochalpin - 966 Hm Aufstieg - 60 Hm Abstieg - **04:05** Stunden Gehzeit - 5.92 km Strecke

Spitz 1369m - Bsuchalm 1580m - Nürnberger Hütte 2278m

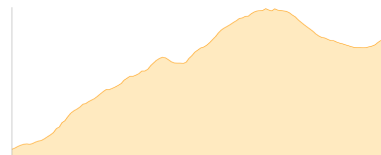


Etappe 2

Nürnberger Hütte - Seescharte Freiger - Gamsspitzl - Wilder Freiger - Müllerhütte

Hochalpin - 1282 Hm Aufstieg - 413 Hm Abstieg - **06:05** Stunden Gehzeit - 7.56 km Strecke

Nürnberger Hütte 2278m - Seescharte Freiger 2781m - Gamsspitzl 3050m - Wilder Freiger 3418m - Müllerhütte 3145m

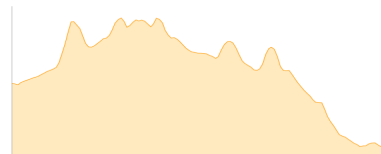


Etappe 3

Müllerhütte - Wilder Pfaff - Zuckerhütl - Pfaffenschneide - Pfaffenkogel - ... - Hildesheimer Hütte

Hochalpin - 772 Hm Aufstieg - 1038 Hm Abstieg - **05:45** Stunden Gehzeit - 8.68 km Strecke

Müllerhütte 3145m - Wilder Pfaff 3458m - Zuckerhütl 3507m - Pfaffenschneide 3489m - Pfaffenkogel 3366m - Aperer Pfaff 3353m - Hildesheimer Hütte 2899m

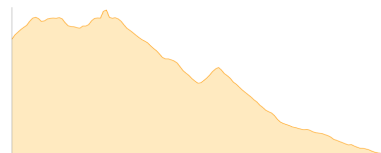


Etappe 4

Hildesheimer Hütte - Schussgrubenkogel - Kl. Isidor - Gr. Isidor - Stubaier Wildspitze - ... - Spitz

Hochalpin - 873 Hm Aufstieg - 2386 Hm Abstieg - **10:35** Stunden Gehzeit - 23.35 km Strecke

Hildesheimer Hütte 2899m - Schussgrubenkogel 3211m - Kl. Isidor 3189m - Gr. Isidor 3210m - Stubaier Wildspitze 3341m - Schaufelspitze [T] 3332m - Eisgrat 2900m - Dresdner Hütte 2308m - Spitz 1369m





Stubaital

Mögliche Unterkünfte

Bsuchalm 1580 m, AV: k.A., Dusche: k.A., Schlafplätze: -

Nürnberger Hütte 2278 m, DAV, Dusche: ja, Tel: +43 5226 2492, mobil: +43 664 1657461, Schlafplätze: 166

Müllerhütte 3145 m, AV: k.A., Dusche: k.A., Tel: +39 0472 647373, Schlafplätze: 88

Hildesheimer Hütte 2899 m, DAV, Dusche: k.A., Tel: +43 5254 2300, Schlafplätze: 80

Dresdner Hütte 2308 m, DAV, Dusche: ja, Tel: +43 5226 8112, Schlafplätze: 165