



virgen rund

Typ: **Rundtour**
Etappen: **5**
Länge: **46.38 km**
Zeitraum: .. - ..

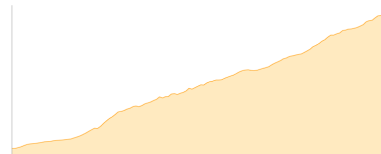
Gehzeit: **27:52 Stunden**
Aufstieg: **4209 Hm**
Abstieg: **4002 Hm**

Etappe 1

Virgen - Bonn-Matreier Hütte

Wandern - 1636 Hm Aufstieg - 102 Hm Abstieg - **07:00** Stunden Gehzeit - 10.6 km Strecke

Virgen 1186m - Bonn-Matreier Hütte 2745m



Etappe 2

Bonn-Matreier Hütte - Eisseehütte - Sajathütte

Wandern - 846 Hm Aufstieg - 1016 Hm Abstieg - **06:20** Stunden Gehzeit - 11.93 km Strecke

Bonn-Matreier Hütte 2745m - Eisseehütte 2521m - Sajathütte 2575m

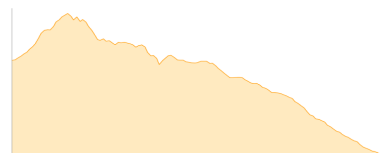


Etappe 3

Sajathütte - Johannishütte

Wandern - 368 Hm Aufstieg - 814 Hm Abstieg - **03:25** Stunden Gehzeit - 4.54 km Strecke

Sajathütte 2575m - Johannishütte 2121m

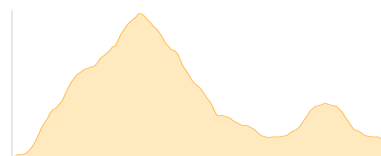


Etappe 4

Johannishütte - Türmljoch - Simonysee - Essener- und Rostocker Hütte 2

Wandern - 847 Hm Aufstieg - 761 Hm Abstieg - **05:35** Stunden Gehzeit - 9.77 km Strecke

Johannishütte 2121m - Türmljoch 2772m - Simonysee 2359m - Essener-Rostocker Hütte 2208m



Etappe 5

Essener- und Rostocker Hütte 2 - Rostocker Eck - Ströden

Wandern - 512 Hm Aufstieg - 1309 Hm Abstieg - **05:30** Stunden Gehzeit - 9.55 km Strecke

Essener-Rostocker Hütte 2208m - Rostocker Eck 2749m - Essener-Rostocker Hütte 2208m - Stoanalm 1469m - Ströden 1403m





virgen rund

Mögliche Unterkünfte

Bonn-Matreier Hütte 2745 m, DAV, Dusche: k.A., Tel: +43 4874 5577, mobil: +43 664 3481006, Schlafplätze: 58

Eisseehütte 2521 m, privat, Dusche: ja, Tel: +43 720 222101, mobil: +43 6664 4606459, Schlafplätze: 45

Sajathütte 2575 m, privat, Dusche: ja, Tel: +43 4877 5369, mobil: +43 664 5454460, Schlafplätze: 52

Johannishütte 2121 m, DAV, Dusche: k.A., Tel: +43 4877 5150, Schlafplätze: 50

Essener-Rostocker Hütte 2208 m, DAV, Dusche: ja, Tel: +43 4877 5101, mobil: +43 660 7678426, Schlafplätze: 110