



Rätikontour

Typ: **Rundtour**
Etappen: **5**
Länge: **44.61 km**
Zeitraum: .. - ..

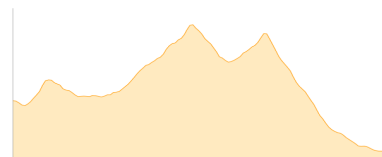
Gehzeit: **23:50 Stunden**
Aufstieg: **3352 Hm**
Abstieg: **3356 Hm**

Etappe 1

Douglasshütte - Lindauer Hütte

Wandern - 622 Hm Aufstieg - 855 Hm Abstieg - **05:05** Stunden Gehzeit - 10.12 km Strecke

Douglasshütte 1980m - Lindauer Hütte 1744m

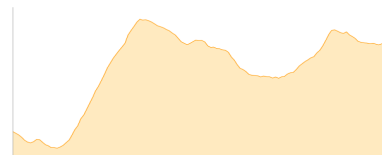


Etappe 2

Lindauer Hütte - Tilisunahütte - Carschinahütte

Wandern - 1061 Hm Aufstieg - 573 Hm Abstieg - **06:00** Stunden Gehzeit - 10.08 km Strecke

Lindauer Hütte 1744m - Tilisunahütte 2211m - Carschinahütte 2236m



Etappe 3

Carschinahütte - Schesaplanahütte

Wandern - 523 Hm Aufstieg - 847 Hm Abstieg - **05:45** Stunden Gehzeit - 15.61 km Strecke

Carschinahütte 2236m - Schesaplanahütte 1908m

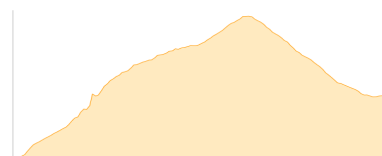


Etappe 4

Schesaplanahütte - Schesaplana - Totalphütte

Wandern - 1114 Hm Aufstieg - 641 Hm Abstieg - **05:45** Stunden Gehzeit - 5.75 km Strecke

Schesaplanahütte 1908m - Schesaplana 2965m - Totalphütte 2385m



Etappe 5

Totalphütte - Douglasshütte

Wandern - 32 Hm Aufstieg - 440 Hm Abstieg - **01:25** Stunden Gehzeit - 3.05 km Strecke

Totalphütte 2385m - Douglasshütte 1980m





Rätikontour

Mögliche Unterkünfte

Douglasshütte 1980 m, ÖAV, Dusche: ja, Tel: +43 5559 25951, Schlafplätze: 150

Lindauer Hütte 1744 m, DAV, Dusche: ja, mobil: +43 664 5033456, Schlafplätze: 163

Tilisunahütte 2211 m, ÖAV, Dusche: ja, mobil: +43 664 1472 896, Schlafplätze: 122

Carschinahütte 2236 m, SAC, Dusche: nein, Tel: +41 79 418 22 80, mobil: 076 311 18 70, Schlafplätze: 85

Schesaplanahütte 1908 m, SAC, Dusche: ja, Tel: +41 81 3251163, Schlafplätze: 85

Totalphütte 2385 m, ÖAV, Dusche: ja, mobil: +43 664 2400260, Schlafplätze: 85