



# Wir Wandern 2017 - Stubaier Höhenweg

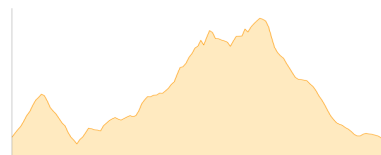
Typ:	<b>Strecke</b>	Gehzeit:	<b>25:47 Stunden</b>
Etappen:	<b>4</b>	Aufstieg:	<b>3698 Hm</b>
Länge:	<b>45.24 km</b>	Abstieg:	<b>3907 Hm</b>
Zeitraum:	<b>00.00.0000 - 09.09.2017</b>		

## **Etappe 1** 07.09.2017 Donnerstag

### **Dresdner Hütte - Neue Regensburger Hütte**

Wandern **T2** - 985 Hm Aufstieg - 1020 Hm Abstieg - **06:55** Stunden Gehzeit - 12.92 km Strecke

Dresdner Hütte 2308m - Neue Regensburger Hütte 2287m

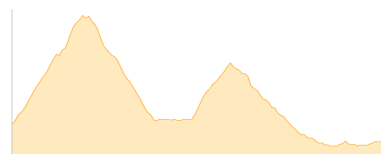


## **Etappe 2** 08.09.2017 Freitag

### **Neue Regensburger Hütte - Kreuzspitze -Stubai- - Franz-Senn-Hütte**

Hochalpin - 1421 Hm Aufstieg - 1549 Hm Abstieg - **09:30** Stunden Gehzeit - 13.19 km Strecke

Neue Regensburger Hütte 2287m - Kreuzspitze [Stubai] 3084m - Franz-Senn-Hütte 2147m



## **Etappe 3** 09.09.2017 Samstag

### **Franz-Senn-Hütte - Starkenburger Hütte**

Wandern - 1020 Hm Aufstieg - 938 Hm Abstieg - **07:10** Stunden Gehzeit - 15.33 km Strecke

Franz-Senn-Hütte 2147m - Starkenburger Hütte 2237m

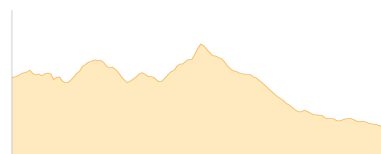


## **Etappe 4**

### **Starkenburger Hütte - Kreuzjoch (Stubai)**

Wandern - 272 Hm Aufstieg - 400 Hm Abstieg - **02:10** Stunden Gehzeit - 3.8 km Strecke

Starkenburger Hütte 2237m - Kreuzjoch (Stubai) 2105m





# Wir Wandern 2017 - Stubaier Höhenweg

## Mögliche Unterkünfte

Dresdner Hütte 2308 m, DAV, Dusche: ja, Tel: +43 5226 8112, Schlafplätze: 165

Neue Regensburger Hütte 2287 m, DAV, Dusche: ja, Tel: +43 664 2025070, Schlafplätze: 83

Franz-Senn-Hütte 2147 m, ÖAV, Dusche: ja, Tel: +43 5226 2218, mobil: +43 664 444 2094, Schlafplätze: 180

Starkenburger Hütte 2237 m, DAV, Dusche: k.A., Tel: +43 664 5035420, mobil: +43 664 5035420, Schlafplätze: 57