



brenta2017a

Typ:
Etappen: **3**
Länge: **29.82 km**
Zeitraum: .. - ..

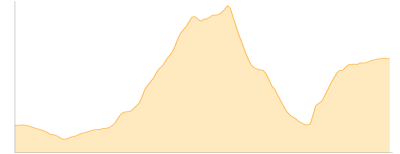
Gehzeit: **16:45 Stunden**
Aufstieg: **2419 Hm**
Abstieg: **2419 Hm**

Etappe 1

Campo Carlo Magno - Malga Cornisello

Wandern - 1397 Hm Aufstieg - 952 Hm Abstieg - **08:10** Stunden Gehzeit - 13.15 km Strecke

Passo Campo Carlo Magno 1682m - Malga Cornisello 2126m

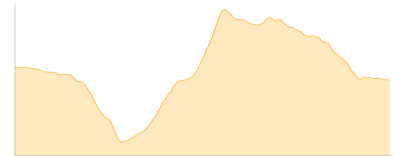


Etappe 2

Malga Cornisello - Rifugio Laghi 2065m

Wandern - 910 Hm Aufstieg - 989 Hm Abstieg - **06:20** Stunden Gehzeit - 10.39 km Strecke

Malga Cornisello 2126m - Rifugio 5 Laghi 2065m

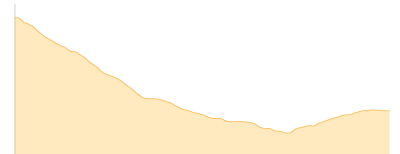


Etappe 3

Rifugio Laghi 2065m - Campo Carlo Magno

Wandern - 112 Hm Aufstieg - 478 Hm Abstieg - **02:15** Stunden Gehzeit - 6.27 km Strecke

Rifugio 5 Laghi 2065m - Passo Campo Carlo Magno 1682m





brenta2017a

Mögliche Unterkünfte

Rifugio 5 Laghi 2065 m, AV: k.A., Dusche: k.A., Tel: +39 346 47972, mobil: +39 348 7335485, Schlafplätze: -