



sarntaler 2017c

Typ: **Rundtour**
Etappen: **4**
Länge: **33.06 km**
Zeitraum: **00.00.0000 - 00.00.0000**

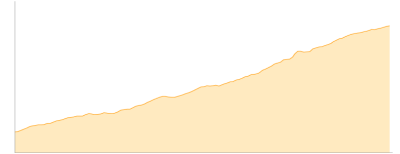
Gehzeit: **16:46 Stunden**
Aufstieg: **2360 Hm**
Abstieg: **2360 Hm**

Etappe 1

Parkplatz Kühhof - Klausner Hütte

Wandern - 381 Hm Aufstieg - 25 Hm Abstieg - **01:50** Stunden Gehzeit - 3.74 km Strecke

Kühhof 1572m - Klausner Hütte 1923m

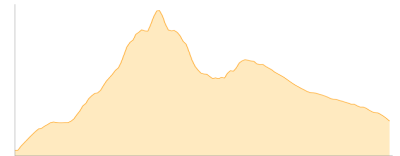


Etappe 2

Klausner Hütte - Kassianspitze - Stöfflhütte

Wandern - 794 Hm Aufstieg - 659 Hm Abstieg - **05:10** Stunden Gehzeit - 9.75 km Strecke

Klausner Hütte 1923m - Kassianspitze 2581m - Stöfflhütte 2057m

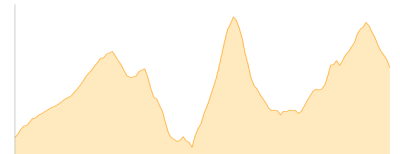


Etappe 3

Stöfflhütte - Lorenzispitz - Radlsee hütte

Wandern - 1116 Hm Aufstieg - 889 Hm Abstieg - **07:20** Stunden Gehzeit - 14.61 km Strecke

Stöfflhütte 2057m - Lorenzispitz 2484m - Radlsee hütte 2284m



Etappe 4

Radlsee hütte - Parkplatz Kühhof

Wandern - 69 Hm Aufstieg - 787 Hm Abstieg - **02:25** Stunden Gehzeit - 4.96 km Strecke

Radlsee hütte 2284m - Kühhof 1572m





sarntaler 2017c

Mögliche Unterkünfte

Klausner Hütte 1923 m, privat, Dusche: k.A., Schlafplätze: -

Stöflhütte 2057 m, privat, Dusche: k.A., Tel: +39 0472 85 50 96, Schlafplätze: -

Radlseehtütte 2284 m, AVS, Dusche: k.A., Tel: +39 0472 855230, mobil: +39 338 5075298, Schlafplätze: 70