



Laurins Zauber

Typ:
Etappen: **5**
Länge: **35.6 km**
Zeitraum: .. - ..

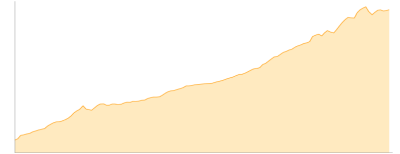
Gehzeit: **25:25 Stunden**
Aufstieg: **3933 Hm**
Abstieg: **3932 Hm**

Etappe 1

Tschaminschwaige - Grasleitenhütte

Wandern - 1168 Hm Aufstieg - 224 Hm Abstieg - **05:10** Stunden Gehzeit - 6.6 km Strecke

Tschaminschwaige 1188m - Grasleitenhütte 2165m

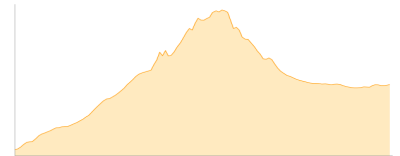


Etappe 2

Grasleitenhütte - Kesselkogel Klettersteig - Rifugio d- Antermoia

Wandern - 1006 Hm Aufstieg - 616 Hm Abstieg - **05:15** Stunden Gehzeit - 5.22 km Strecke

Grasleitenhütte 2165m - Kesselkogel Klettersteig 2901m - Rifugio Antermoia 2497m

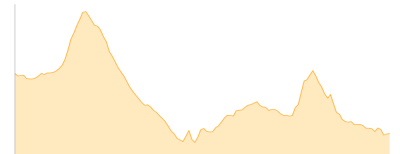


Etappe 3

Rifugio d- Antermoia - Rotwandhütte

Wandern - 770 Hm Aufstieg - 1015 Hm Abstieg - **05:55** Stunden Gehzeit - 10.88 km Strecke

Rifugio Antermoia 2497m - Rotwandhütte 2283m



Etappe 4

Rotwandhütte - Kölner Hütte

Wandern - 845 Hm Aufstieg - 785 Hm Abstieg - **04:55** Stunden Gehzeit - 4.33 km Strecke

Rotwandhütte 2283m - Kölner Hütte 2337m




Etappe 5

Kölner Hütte - Tschaminschwaige

Wandern - 144 Hm Aufstieg - 1292 Hm Abstieg - **04:10** Stunden Gehzeit - 8.56 km Strecke

Kölner Hütte 2337m - Tschaminschwaige 1188m





Laurins Zauber

Mögliche Unterkünfte

Grasleitenhütte 2165 m, CAI, Dusche: k.A., Tel: +39 0471 642103, Schlafplätze: -

Rifugio Antermoia 2497 m, AV: k.A., Dusche: k.A., Schlafplätze: -

Rotwandhütte 2283 m, SAT, Dusche: k.A., Schlafplätze: 62

Kölner Hütte 2337 m, CAI, Dusche: k.A., Tel: +39 0471 612033, mobil: +39 0335 6563512, Schlafplätze: 60