



# Laurins Zauber Alternativ

Typ:		Gehzeit: <b>32:02 Stunden</b>
Etappen:	<b>4</b>	Aufstieg: <b>5439 Hm</b>
Länge:	<b>45.87 km</b>	Abstieg: <b>4089 Hm</b>
Zeitraum:	.. - ..	

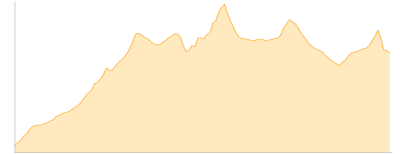
## Etappe 1

### Tschaminschwaige - Grasleitenhütte - Tierser Alpl - Grasleitenpasshütte - ... - Kölner Hütte

Hochalpin - 3125 Hm Aufstieg - 1980 Hm Abstieg - **17:40** Stunden Gehzeit - 26 km Strecke

Tschaminschwaige 1188m - Grasleitenhütte 2165m - Tierser Alpl 2440m - Grasleitenpasshütte 2601m -

Kesselkogel 3004m - Rifugio Antermoia 2497m - Vajolet-Hütte 2243m - Tschager Joch 2630m - Kölner Hütte 2337m

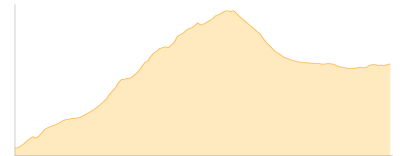


## Etappe 2

### Grasleitenhütte - Rifugio d- Antermoia

Wandern - 699 Hm Aufstieg - 309 Hm Abstieg - **03:30** Stunden Gehzeit - 4.65 km Strecke

Grasleitenhütte 2165m - Rifugio Antermoia 2497m

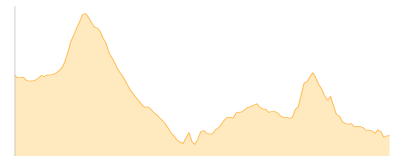


## Etappe 3

### Rifugio d- Antermoia - Rotwandhütte

Wandern - 770 Hm Aufstieg - 1015 Hm Abstieg - **05:55** Stunden Gehzeit - 10.88 km Strecke

Rifugio Antermoia 2497m - Rotwandhütte 2283m

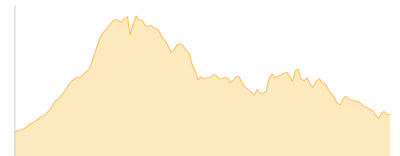


## Etappe 4

### Rotwandhütte - Kölner Hütte

Wandern - 845 Hm Aufstieg - 785 Hm Abstieg - **04:55** Stunden Gehzeit - 4.33 km Strecke

Rotwandhütte 2283m - Kölner Hütte 2337m





# Laurins Zauber Alternativ

## Mögliche Unterkünfte

Grasleitenhütte 2165 m, CAI, Dusche: k.A., Tel: +39 0471 642103, Schlafplätze: -

Tierser Alpl 2440 m, privat, Dusche: k.A., Schlafplätze: -

Grasleitenpasshütte 2601 m, AV: k.A., Dusche: k.A., Schlafplätze: -

Rifugio Antermoia 2497 m, AV: k.A., Dusche: k.A., Schlafplätze: -

Vajolet-Hütte 2243 m, SAT, Dusche: k.A., Schlafplätze: -

Kölner Hütte 2337 m, CAI, Dusche: k.A., Tel: +39 0471 612033, mobil: +39 0335 6563512, Schlafplätze: 60

Rotwandhütte 2283 m, SAT, Dusche: k.A., Schlafplätze: 62