



# Karwendelrunde

Typ: **Hufeisen**  
Etappen: **4**  
Länge: **49.97 km**  
Zeitraum: .. - ..

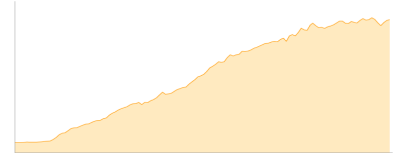
Gehzeit: **24:42 Stunden**  
Aufstieg: **3338 Hm**  
Abstieg: **3236 Hm**

## Etappe 1

### Parkplatz Krün - Oberes Soiernhaus

Wandern - 1015 Hm Aufstieg - 279 Hm Abstieg - **05:15** Stunden Gehzeit - 10.16 km Strecke

Parkplatz Krün Griesweg 860m - Soiernhaus 1611m

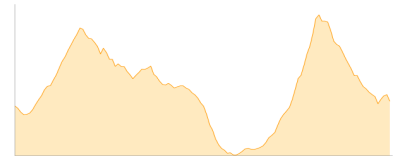


## Etappe 2

### Oberes Soiernhaus - Hochlandhütte

Wandern - 1101 Hm Aufstieg - 1097 Hm Abstieg - **07:20** Stunden Gehzeit - 11.79 km Strecke

Soiernhaus 1611m - Hochlandhütte 1630m



## Etappe 3

### Hochlandhütte - Karwendelhaus

Wandern - 1047 Hm Aufstieg - 895 Hm Abstieg - **06:40** Stunden Gehzeit - 11.16 km Strecke

Hochlandhütte 1630m - Karwendelhaus 1765m

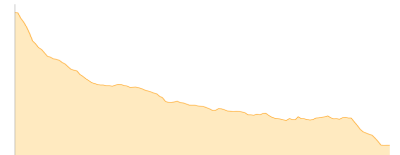


## Etappe 4

### Karwendelhaus - Larchetalm - Scharnitz

Wandern - 175 Hm Aufstieg - 965 Hm Abstieg - **05:30** Stunden Gehzeit - 16.87 km Strecke

Karwendelhaus 1765m - Larchetalm 1173m - Scharnitz 962m





# Karwendelrunde

## Mögliche Unterkünfte

Soiernhaus 1611 m, DAV, Dusche: k.A., Tel: +49 171 5465858, Schlafplätze: 65

Hochlandhütte 1630 m, DAV, Dusche: k.A., Tel: +49 174 9897863, Schlafplätze: 43

Karwendelhaus 1765 m, DAV, Dusche: k.A., Tel: +43 720 983554, Schlafplätze: 193