



Ausangate Trek (3 Tage)

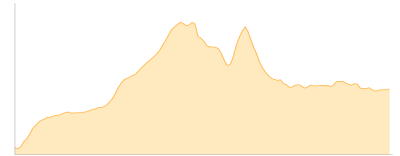
Typ:	Strecke	Gehzeit:	16:10 Stunden
Etappen:	3	Aufstieg:	2266 Hm
Länge:	56.47 km	Abstieg:	2826 Hm
Zeitraum:	16.11.2016 - 18.11.2016		

Etappe 1 16.11.2016 Mittwoch

Ausangate Trek (Tag 1[3]): Rainbow Mountain trail head - ... - Laguna Ausangatecocha (camp site)

Wandern **T4** - 1046 Hm Aufstieg - 732 Hm Abstieg - **05:20** Stunden Gehzeit - 17.57 km Strecke

Rainbow Mountain trail head 4340m - Rainbow Mountain 4950m - Aussichtspunkt Rainbow Mountains 5000m
- Wasaqucha Pass 4980m - Anantapata 4723m - Laguna Ausangatecocha (camp site) 4650m

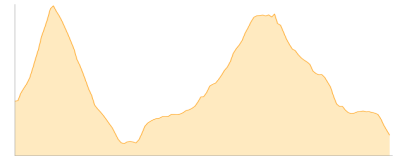


Etappe 2 17.11.2016 Donnerstag

Ausangate Trek (Tag 2[3]): Laguna Ausangatecocha -camp site-

Wandern **T3** - 1122 Hm Aufstieg - 1287 Hm Abstieg - **07:20** Stunden Gehzeit - 23.79 km Strecke

Laguna Ausangatecocha (camp site) 4650m

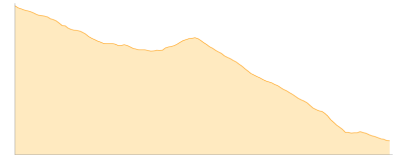


Etappe 3 18.11.2016 Freitag

Ausangate Trek (Tag 3[3]): Calachaca - Tinquí

Wandern **T3** - 98 Hm Aufstieg - 807 Hm Abstieg - **03:30** Stunden Gehzeit - 15.11 km Strecke

Calachaca 4250m - Tinquí 3777m





Ausangate Trek (3 Tage)

Mögliche Unterkünfte

Anantapata 4723 m, AV: k.A., Dusche: k.A., Schlafplätze: -