



Innsbrucker Höhenweg

Typ: **Hufeisen**
Etappen: **4**
Länge: **30.59 km**
Zeitraum: .. - ..

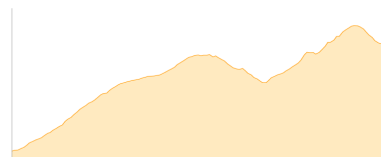
Gehzeit: **17:05 Stunden**
Aufstieg: **2660 Hm**
Abstieg: **2159 Hm**

Etappe 1

Rosshütte - Seefelder Joch - Seefelder Spitze - Nördlinger Hütte

Wandern - 754 Hm Aufstieg - 269 Hm Abstieg - **03:35** Stunden Gehzeit - 4.34 km Strecke

Rosshütte 1751m - Seefelder Joch 2060m - Seefelder Spitze 2221m - Nördlinger Hütte 2238m

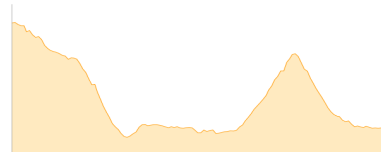


Etappe 2

Nördlinger Hütte - Solsteinhaus

Wandern - 485 Hm Aufstieg - 919 Hm Abstieg - **04:15** Stunden Gehzeit - 6.24 km Strecke

Nördlinger Hütte 2238m - Solsteinhaus 1805m



Etappe 3

Solsteinhaus - Pfeishütte

Wandern - 786 Hm Aufstieg - 654 Hm Abstieg - **05:50** Stunden Gehzeit - 14.49 km Strecke

Solsteinhaus 1805m - Pfeishütte 1922m

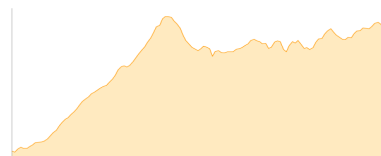


Etappe 4

Pfeishütte - Hafelekar

Wandern - 635 Hm Aufstieg - 317 Hm Abstieg - **03:25** Stunden Gehzeit - 5.52 km Strecke

Pfeishütte 1922m - Hafelekar 2256m





Innsbrucker Höhenweg

Mögliche Unterkünfte

Nördlinger Hütte 2238 m, DAV, Dusche: k.A., Tel: +43 664 1633861, Schlafplätze: 65

Solsteinhaus 1805 m, ÖAV, Dusche: ja, Tel: +43 664 3336531, Schlafplätze: 95

Pfeishütte 1922 m, ÖAV, Dusche: ja, Tel: +43 512 552906, Schlafplätze: 80